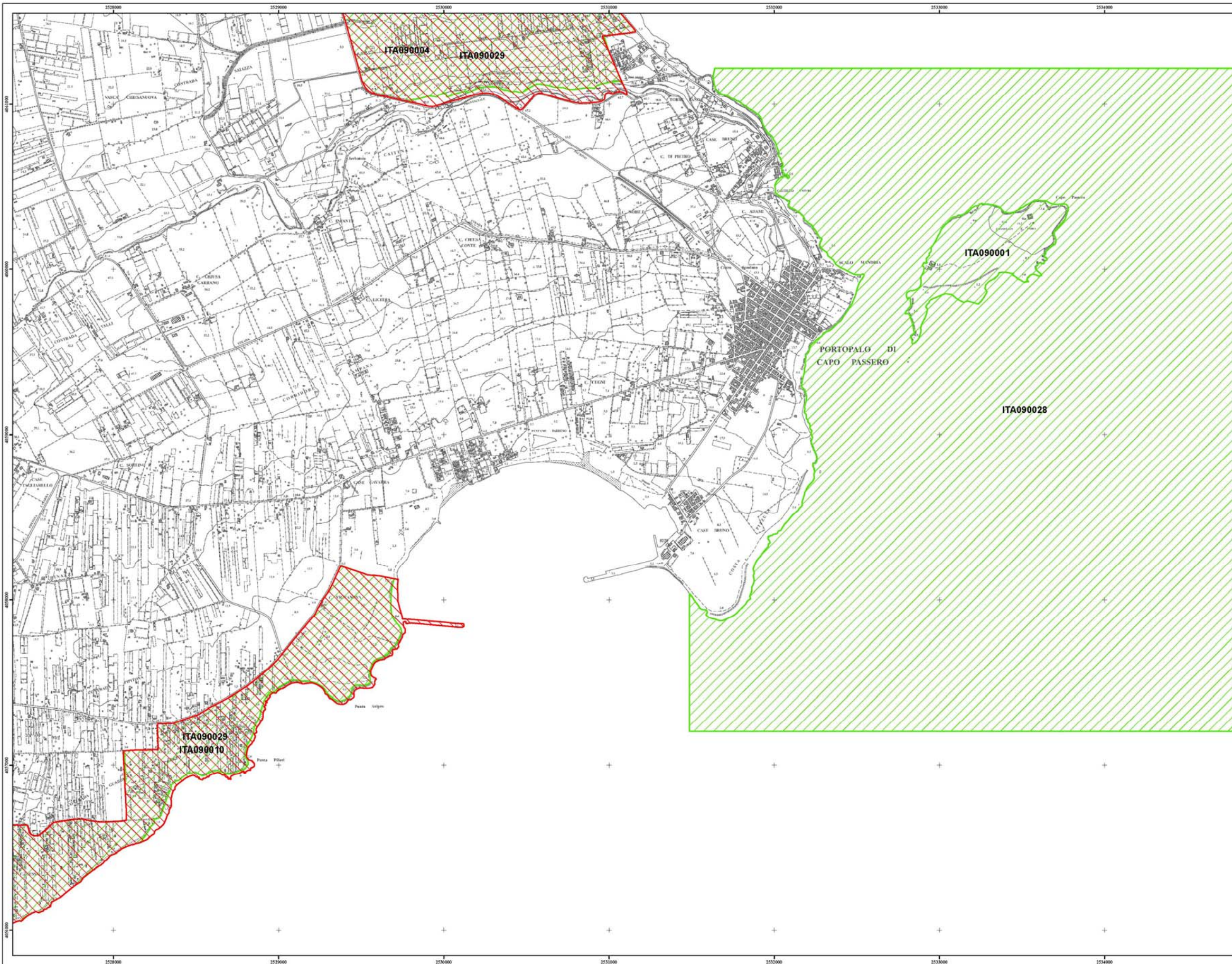


ALLEGATI CARTOGRAFICI



SIC e ZPS

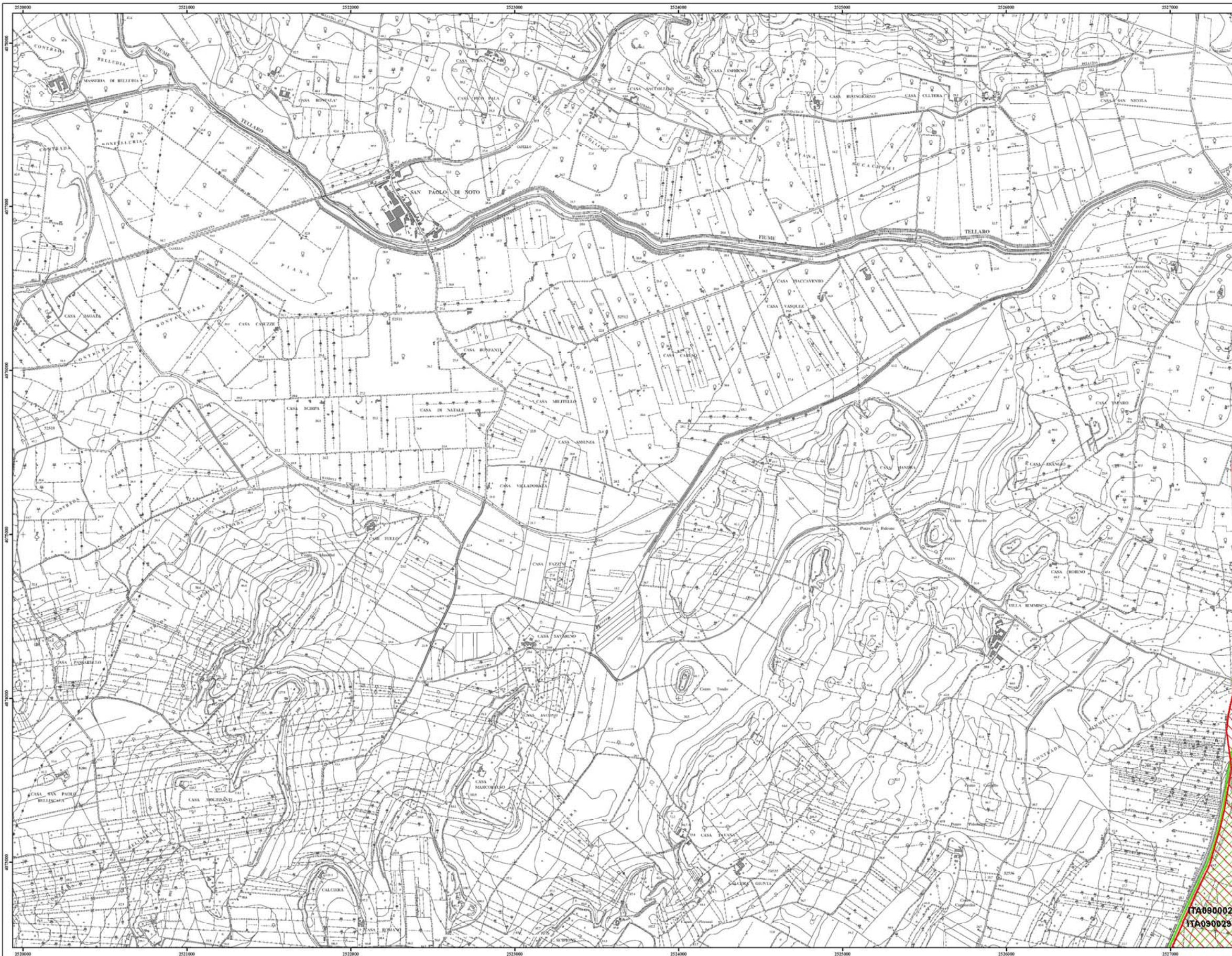
CTR Sez. 652100

LEGENDA

- - - - - LIMITI COMUNALI
- ▨ SIC
- ITA 090001 - ISOLA DI CAPO PASSERO
- ITA 090004 - PANTANO MORGHELLA
- ITA 090010 - ISOLA CORRENTI, PANTANI DI P. PILIERI, CHIUSA DELL'ALGA E PARRINO
- ITA 090028 - FONDALI DELL'ISOLA DI CAPO PASSERO
- ▨ ZPS
- ITA 090029 - PANTANI DELLA SICILIA SUD-ORIENTALE, MORGHELLA DI MARZAMEMI, DI PUNTA PILIERI E VENDICARI
- ▨ SIC e ZPS

Dirigente Generale : Avv. Giovanni Lo Bue





REPUBBLICA ITALIANA
REGIONE SICILIANA
 ASSESSORATO TERRITORIO E AMBIENTE
 Dipartimento Territorio e Ambiente
 Servizio 6° - Protezione Patrimonio Naturale



SIC e ZPS

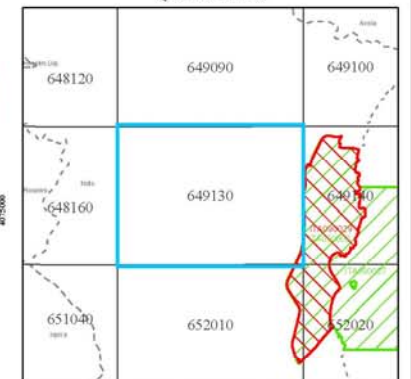
CTR Sez. 649130

LEGENDA

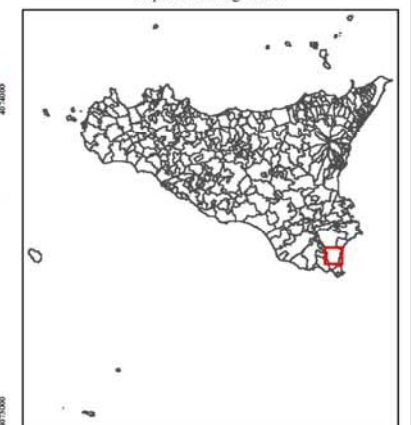
- LIMITI COMUNALI
- SIC
ITA 090002 - VENDICARI
- ZPS
ITA 090029 - PANTANI DELLA SICILIA SUD-ORIENTALE, MORGHELLA DI MARZAMEMI, DI PUNTA PILIERI E VENDICARI
- SIC e ZPS

Dirigente Generale : Avv. Giovanni Lo Bue

Quadro di unione



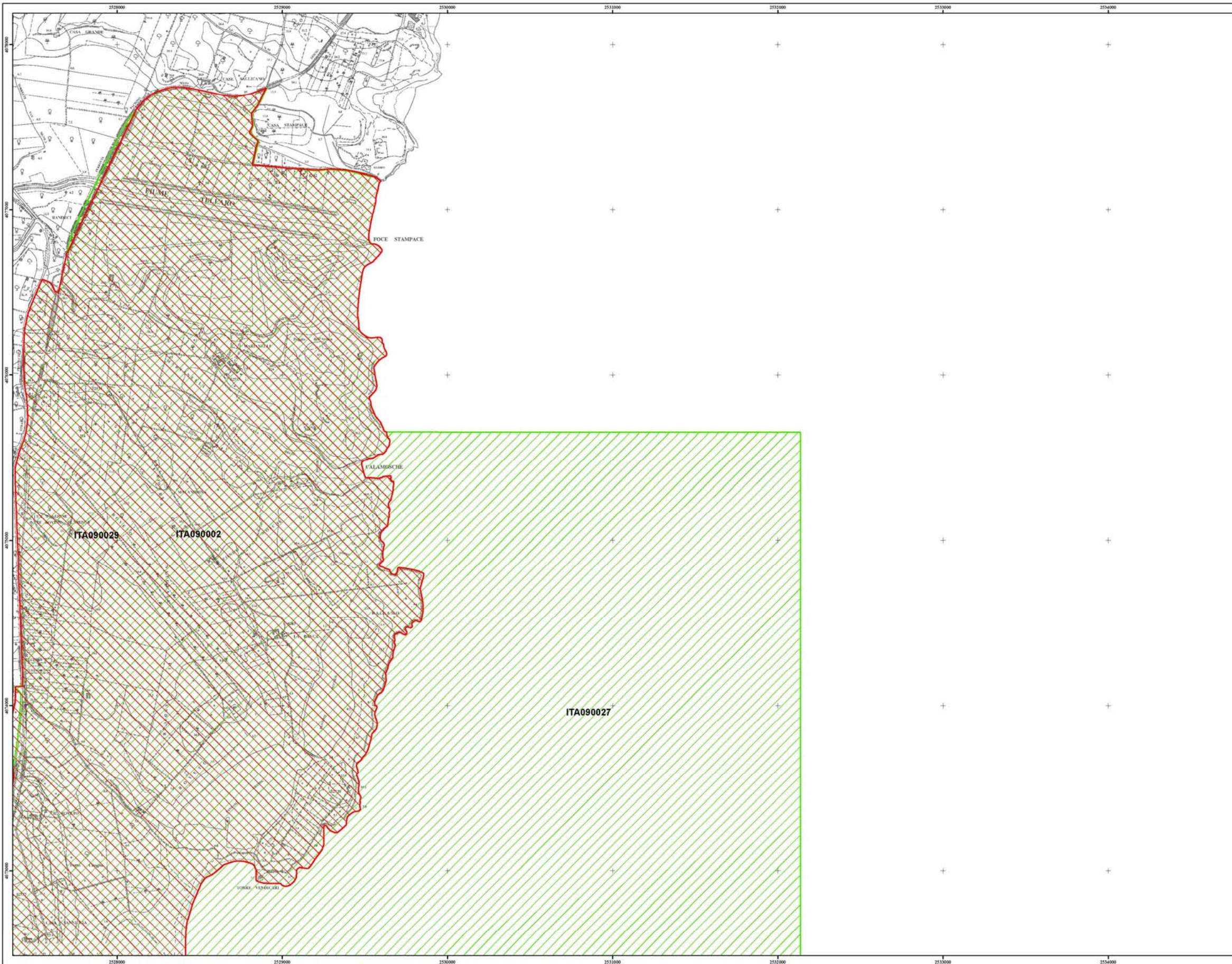
Inquadramento generale



Scala 1:10.000
 Coordinate piane riferite al sistema nazionale Gauss-Boaga Fuso 33



ITA090002
 ITA090029



REPUBBLICA ITALIANA
REGIONE SICILIANA
 ASSESSORATO TERRITORIO E AMBIENTE
 Dipartimento Territorio e Ambiente
 Servizio 6° - Protezione Patrimonio Naturale



SIC e ZPS

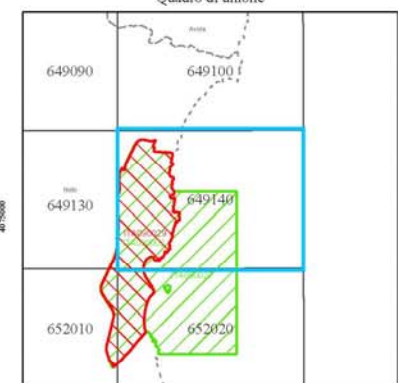
CTR Sez. 649140

LEGENDA

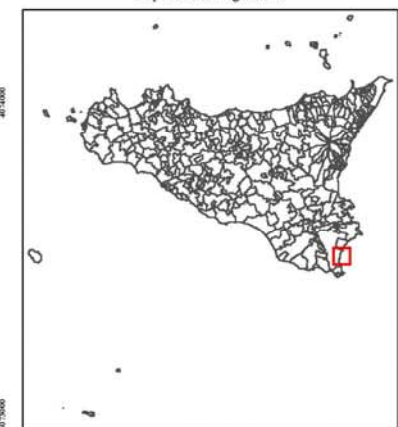
- LIMITI COMUNALI
- SIC
- ITA 090002 - VENDICARI
- ITA 090027 - FONDALI DI VENDICARI
- ZPS
- ITA 090029 - PANTANI DELLA SICILIA SUD-ORIENTALE, MORGHELLA DI MARZAMEMI, DI PUNTA PILIERI E VENDICARI
- SIC e ZPS

Dirigente Generale : Avv. Giovanni Lo Bue

Quadro di unione

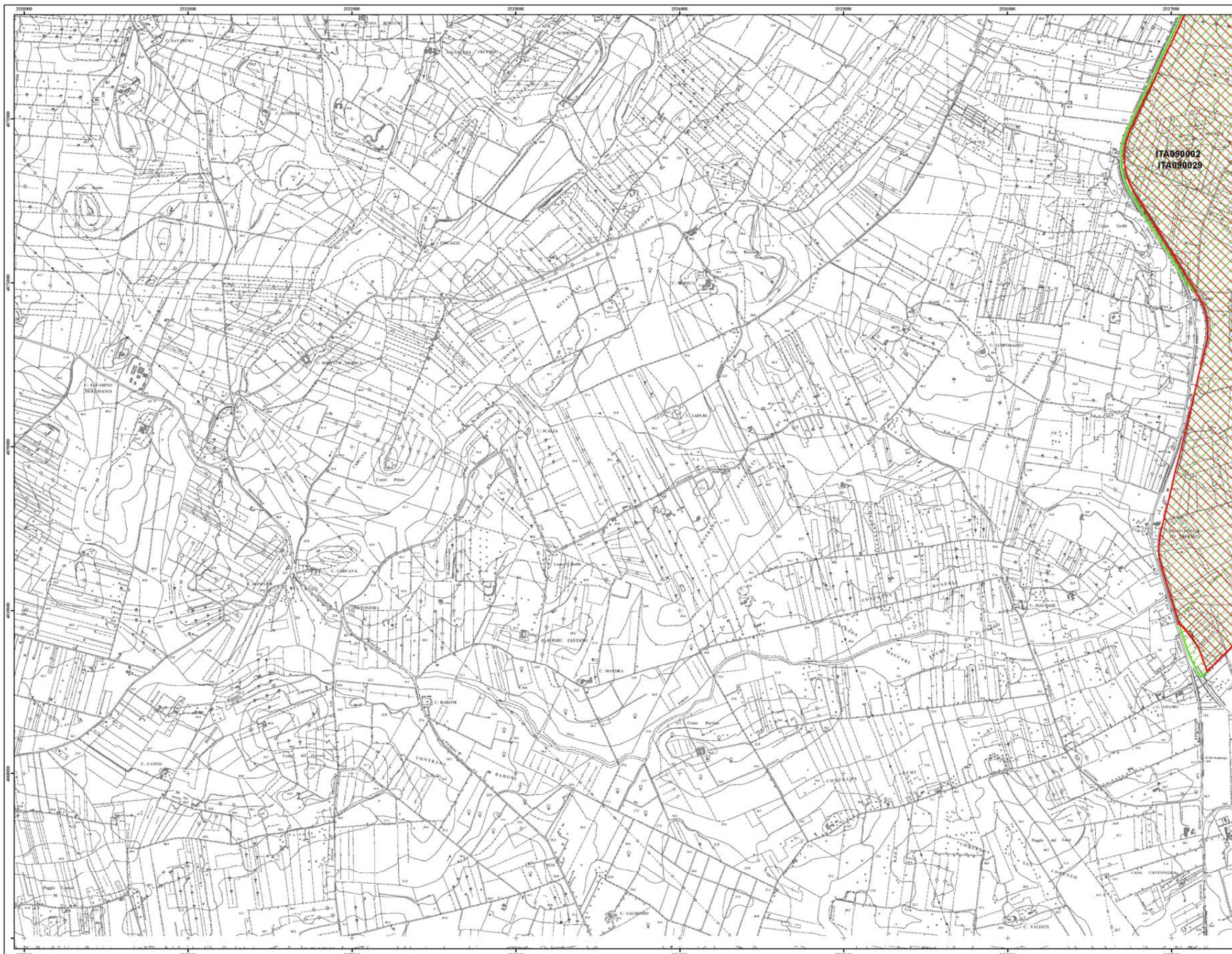


Inquadramento generale



Scala 1:10.000
 Coordinate piane riferite al sistema nazionale Gauss-Boaga Fuso 33





REPUBBLICA ITALIANA
REGIONE SICILIANA
 ASSESSORATO TERRITORIO E AMBIENTE
 Dipartimento Territorio e Ambiente
 Servizio 6° - Protezione Patrimonio Naturale



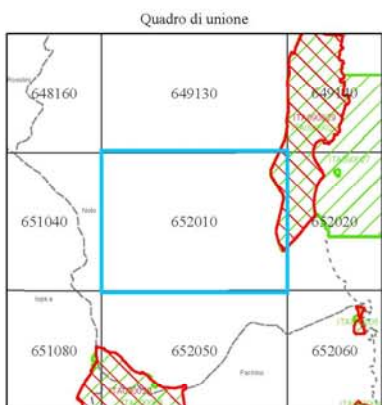
SIC e ZPS

CTR Sez. 652010

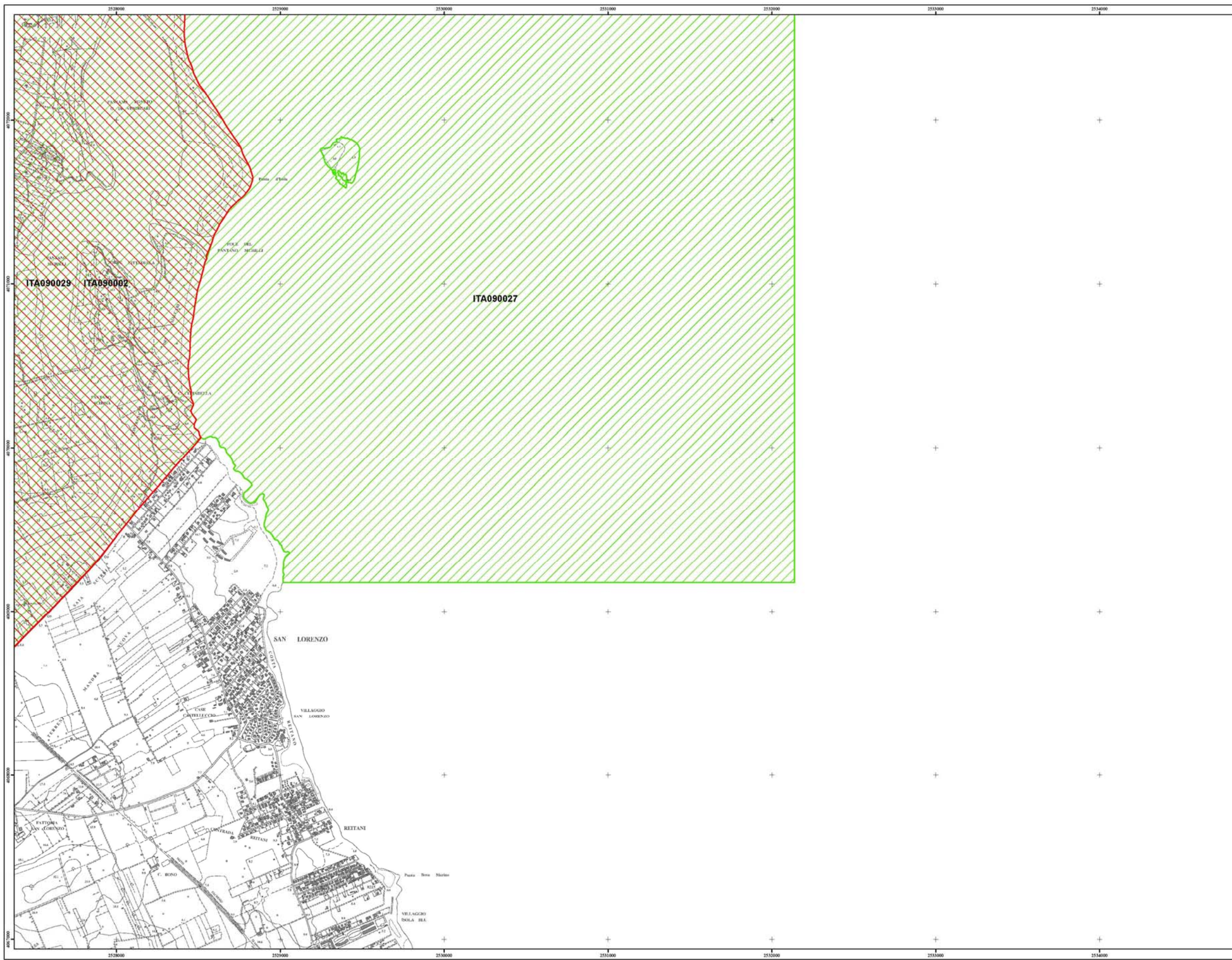
LEGENDA

- LIMITI COMUNALI
- SIC
ITA 090002 - VENDICARI
- ZPS
ITA 090029 - PANTANI DELLA SICILIA SUD-ORIENTALE, MORGHELLA DI MARZAMEMI, DI PUNTA PILIERI E VENDICARI
- SIC e ZPS

Dirigente Generale : Avv. Giovanni Lo Bue



Scala 1:10.000
 Coordinate piane riferite al sistema nazionale Gauss-Boaga Fuso 33



REPUBBLICA ITALIANA
REGIONE SICILIANA
 ASSESSORATO TERRITORIO E AMBIENTE
 Dipartimento Territorio e Ambiente
 Servizio 6° - Protezione Patrimonio Naturale



SIC e ZPS

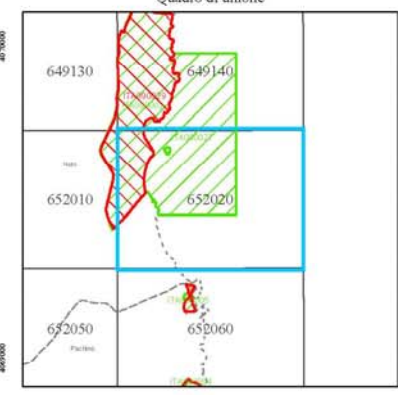
CTR Sez. 652020

LEGENDA

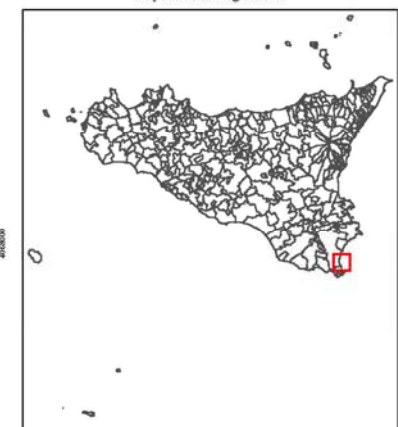
- LIMITI COMUNALI
- SIC
ITA 09902 - VENDICARI
ITA 09907 - FONDALI DI VENDICARI
- ZPS
ITA 099029 - PANTANI DELLA SICILIA SUD-ORIENTALE, MORGHELLA DI MARZAMEMI, DI PUNTA FILIERI E VENDICARI
- SIC e ZPS

Dirigente Generale : Avv. Giovanni Lo Bue

Quadro di unione

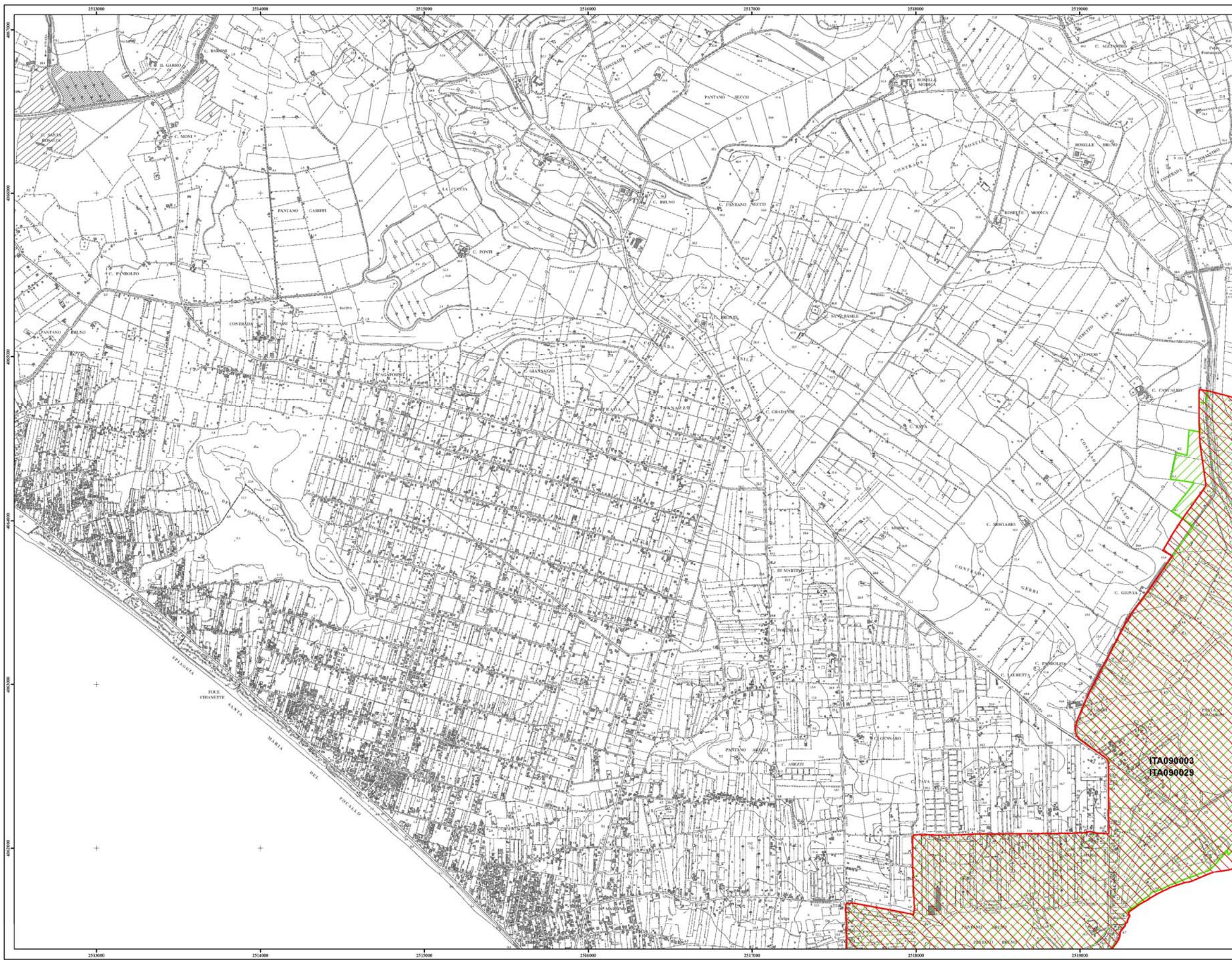


Inquadramento generale



Scala 1:10.000
 Coordinate piane riferite al sistema nazionale Gauss-Boaga Fuso 33





REPUBBLICA ITALIANA
REGIONE SICILIANA
ASSESSORATO TERRITORIO E AMBIENTE
Dipartimento Territorio e Ambiente
Servizio 6° - Protezione Patrimonio Naturale



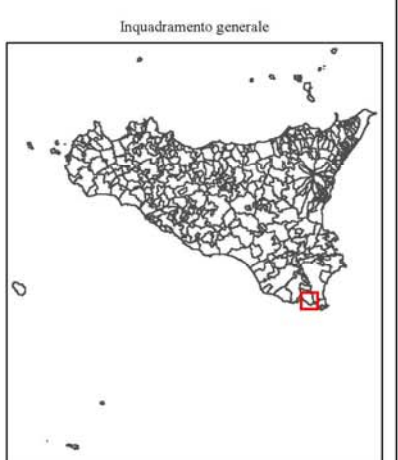
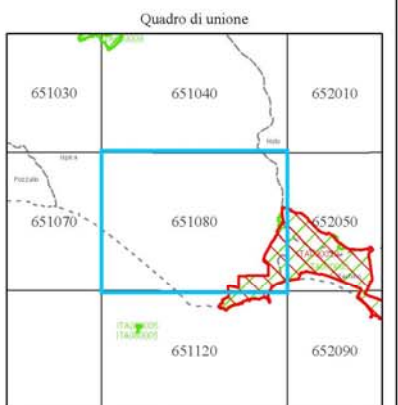
SIC e ZPS

CTR Sez. 651080

LEGENDA

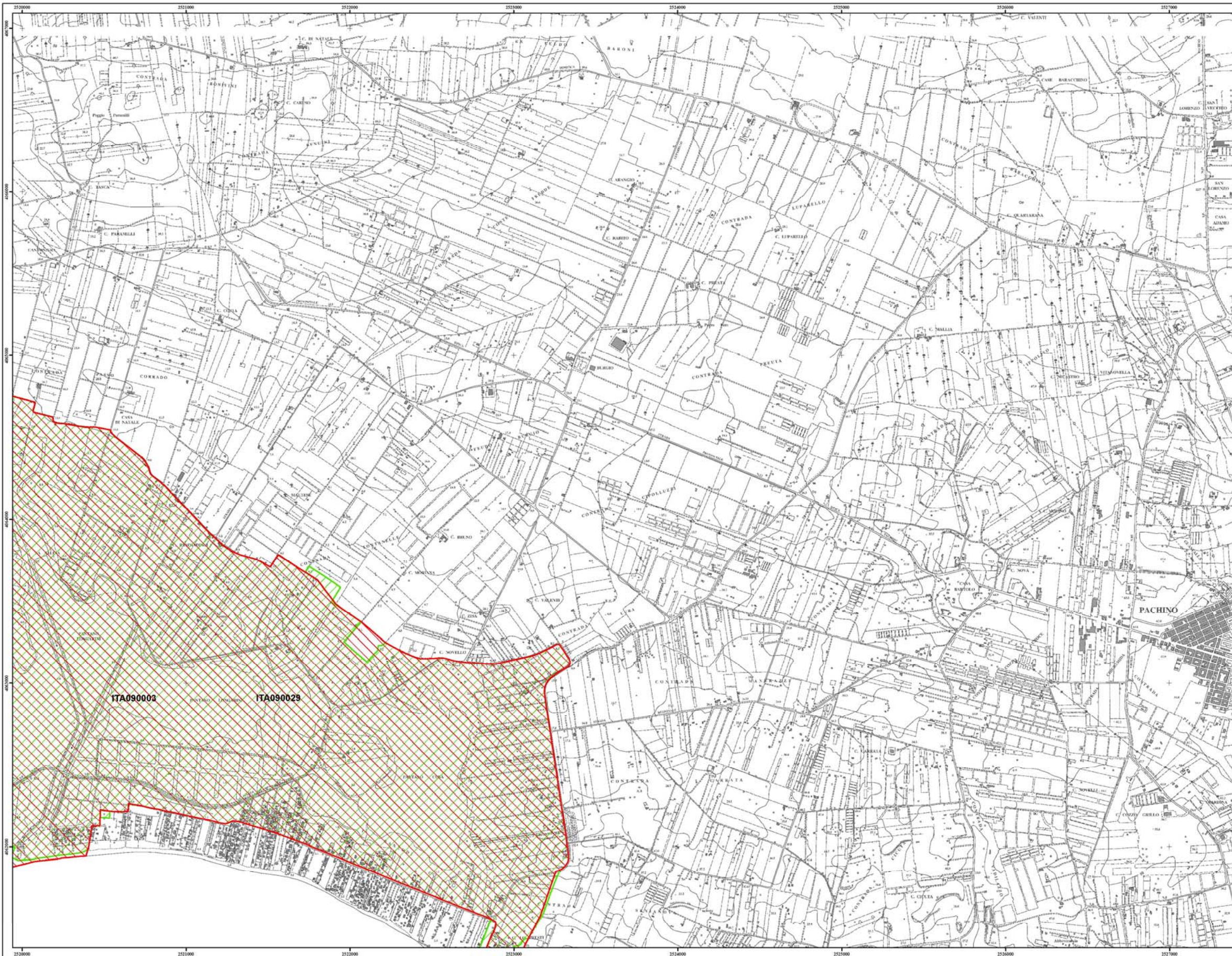
- LIMITI COMUNALI
- SIC
ITA 090003 - PANTANI DELLA SICILIA SUD-ORIENTALE
- ZPS
ITA 090029 - PANTANI DELLA SICILIA SUD-ORIENTALE, MORGHELLA DI MARZAMEMI, DI PUNTA PILIERI E VENTICARI
- SIC e ZPS

Dirigente Generale : Avv. Giovanni Lo Bue



Scala 1:10.000
Coordinate piane riferite al sistema nazionale Gauss-Boaga Fuso 33

GEONAP S.r.l. AGRISTUDIO S.r.l. NEMO S.p.A.



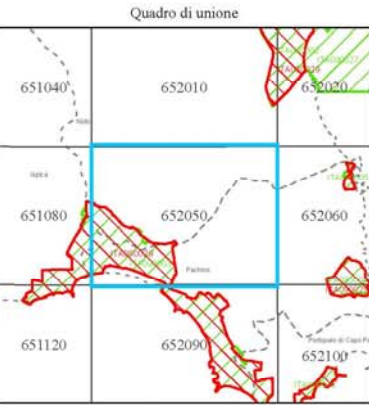
SIC e ZPS

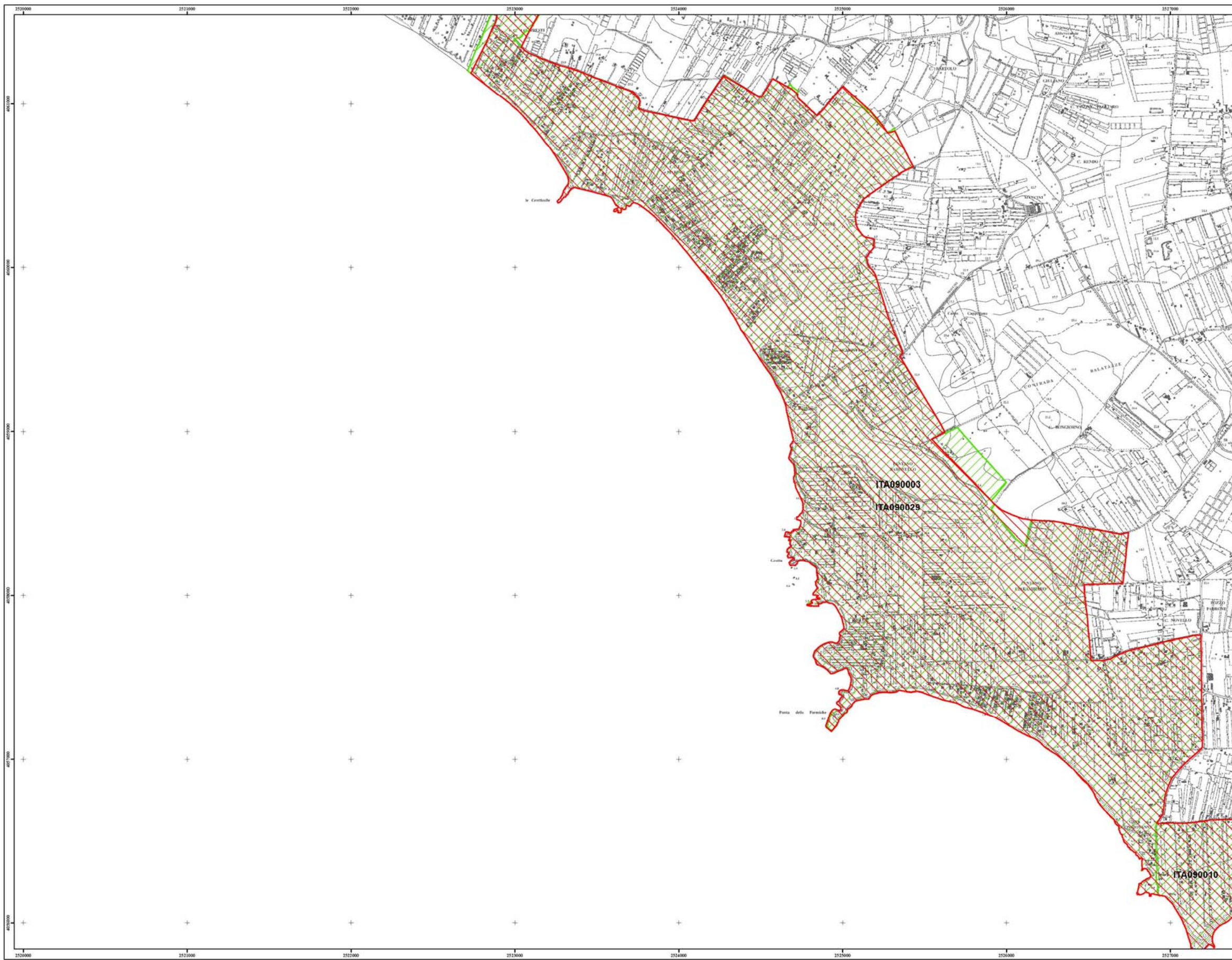
CTR Sez. 652050

LEGENDA

- LIMITI COMUNALI
- SIC
ITA 090003 - PANTANI DELLA SICILIA SUD-ORIENTALE
- ZPS
ITA 090029 - PANTANI DELLA SICILIA SUD-ORIENTALE, MORGHELLA DI MARZAMEMI, DI PUNTA FILIERI E VENTICARI
- SIC e ZPS

Dirigente Generale : Avv. Giovanni Lo Bue





REPUBBLICA ITALIANA
 REGIONE SICILIANA
 ASSESSORATO TERRITORIO E AMBIENTE
 Dipartimento Territorio e Ambiente
 Servizio 6° - Protezione Patrimonio Naturale



SIC e ZPS

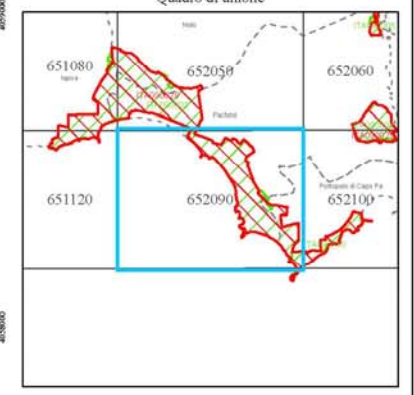
CTR Sez. 652090

LEGENDA

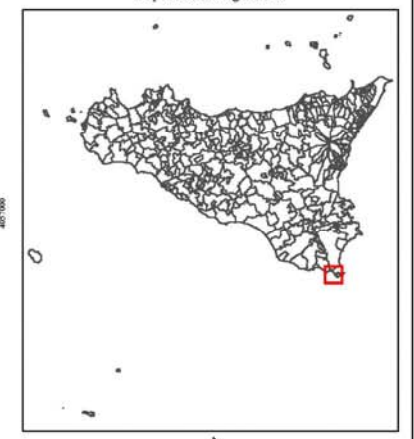
- LIMITI COMUNALI
- SIC
 ITA 090003 - PANTANI DELLA SICILIA SUD-ORIENTALE
 ITA 090010 - ISOLA CORRENTI, PANTANI DI P. PILIERI,
 CUBUSA DELL'ALGA E PARRINO
- ZPS
 ITA 090029 - PANTANI DELLA SICILIA SUD-ORIENTALE,
 MORGHELLA DI MARZAMEMI, DI PUNTA
 PILIERI E VENDICARI
- SIC e ZPS

Dirigente Generale : Avv. Giovanni Lo Bue

Quadro di unione

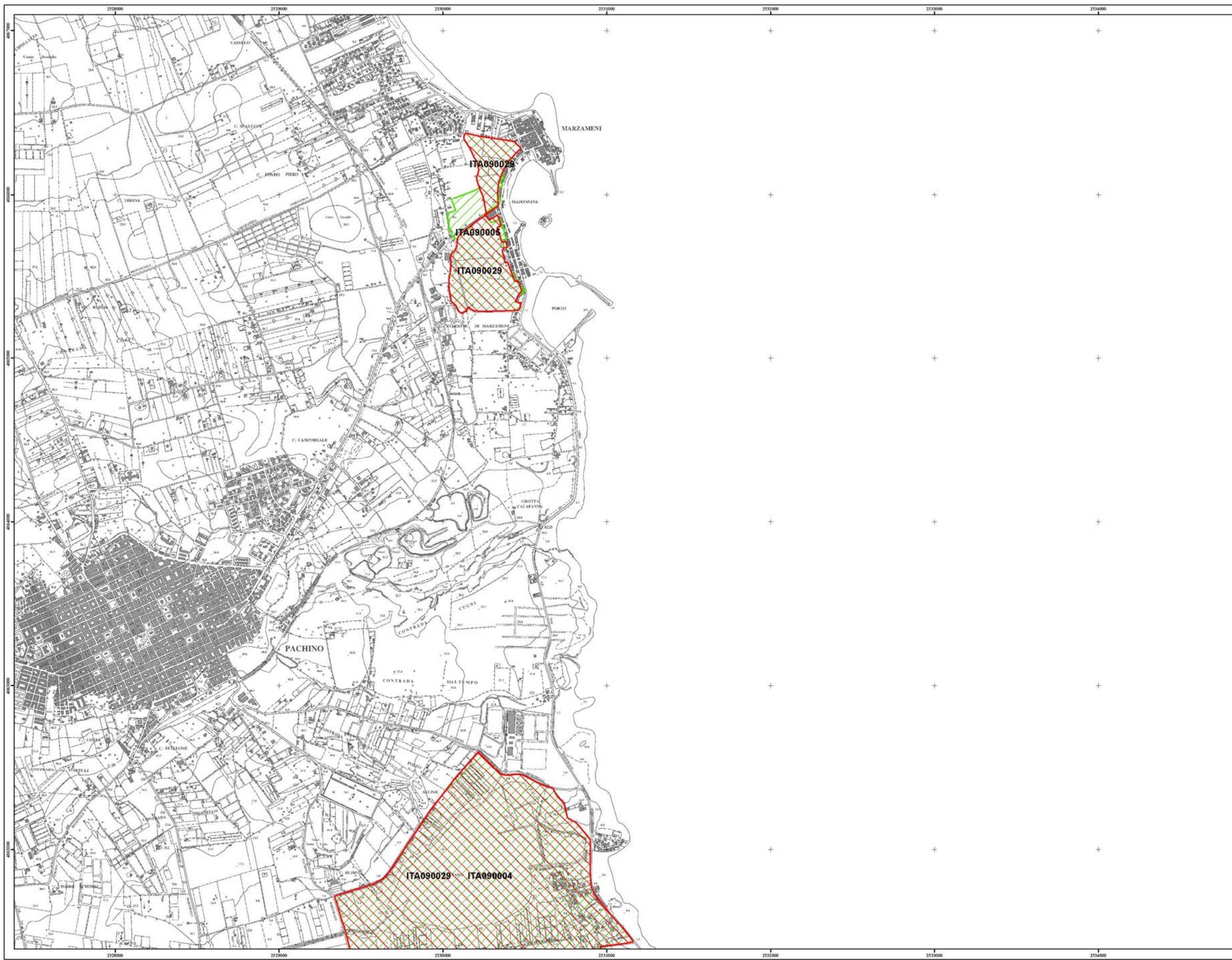


Inquadramento generale



Scala 1:10.000
 Coordinate piane riferite al sistema nazionale Gauss-Boaga Fuso 33



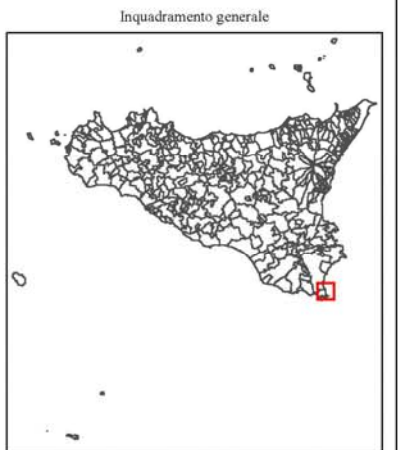
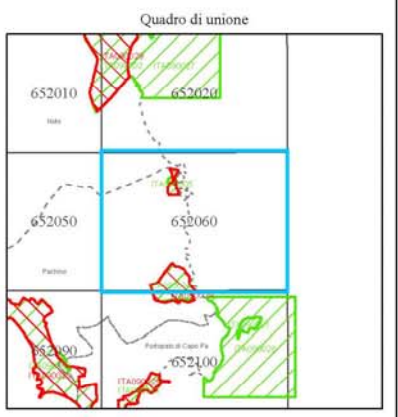


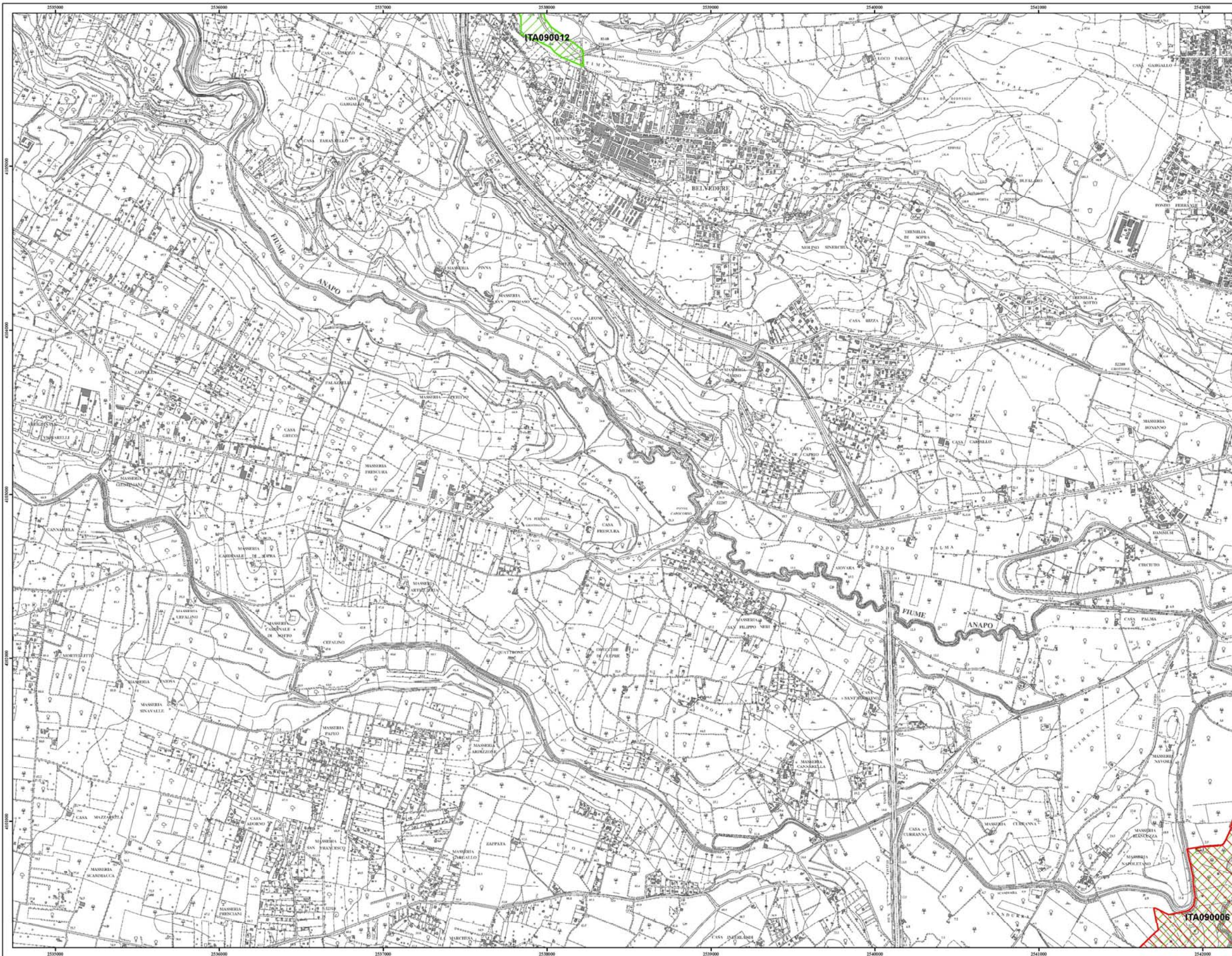
CTR Sez. 652060

LEGENDA

- LIMITI COMUNALI
- SIC
ITA 090004 - PANTANO MORGHELLA
ITA 090005 - PANTANO DI MARZAMEMI
- ZPS
ITA 090029 - PANTANI DELLA SICILIA SUD-ORIENTALE, MORGHELLA DI MARZAMEMI, DI PUNTA PILERI E VENTICARI
- SIC e ZPS

Dirigente Generale : Avv. Giovanni Lo Bue





REPUBBLICA ITALIANA
REGIONE SICILIANA
 ASSESSORATO TERRITORIO E AMBIENTE
 Dipartimento Territorio e Ambiente
 Servizio 6° - Protezione Patrimonio Naturale



SIC e ZPS

CTR Sez. 646110

LEGENDA

--- LIMITI COMUNALI

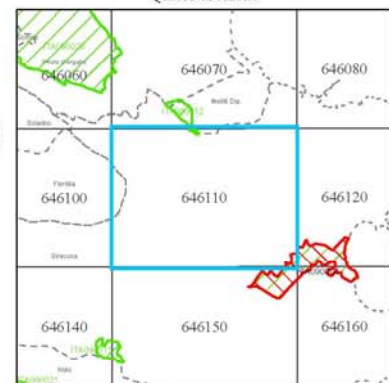
SIC
 ITA 090012 - GROTTA PALOMBARA

ZPS

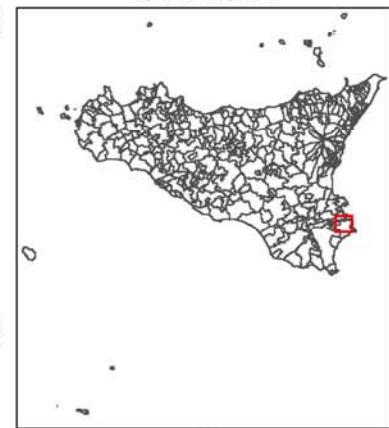
SIC e ZPS
 ITA 090006 - SALINE DI SIRACUSA E F. CIANE

Dirigente Generale : Avv. Giovanni Lo Bue

Quadro di unione



Inquadramento generale



Scala 1:10.000
 Coordinate piane riferite al sistema nazionale Gauss-Boaga Fuso 33





REPUBBLICA ITALIANA
REGIONE SICILIANA
 ASSESSORATO TERRITORIO E AMBIENTE
 Dipartimento Territorio e Ambiente
 Servizio 6° - Protezione Patrimonio Naturale



SIC e ZPS

CTR Sez. 646120

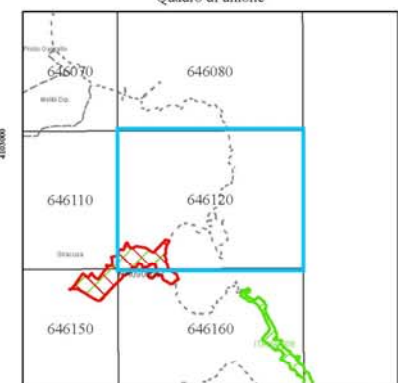
LEGENDA

- LIMITI COMUNALI
- SIC
- ZPS
- SIC e ZPS

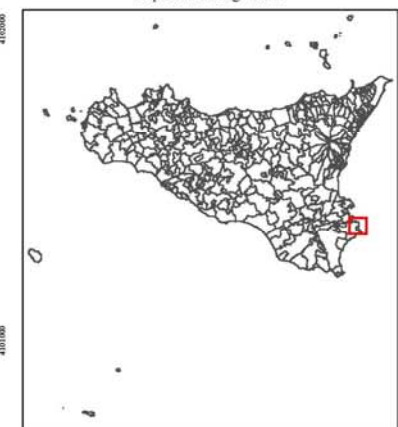
ITA 090006 - SALINE DI SIRACUSA E F. CIANE

Dirigente Generale : Avv. Giovanni Lo Bue

Quadro di unione

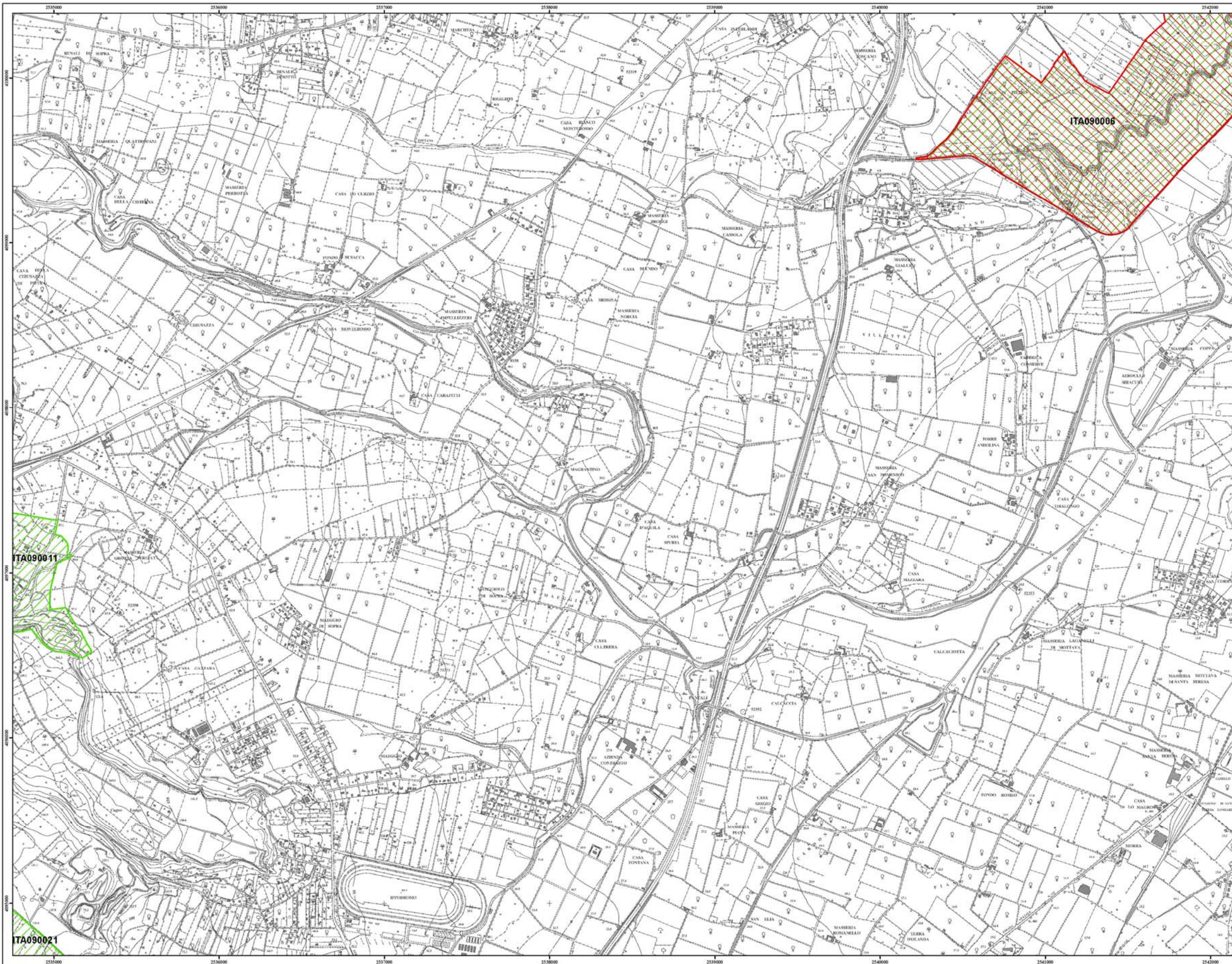


Inquadramento generale



Scala 1:10.000
 Coordinate piane riferite al sistema nazionale Gauss-Boaga Fuso 33



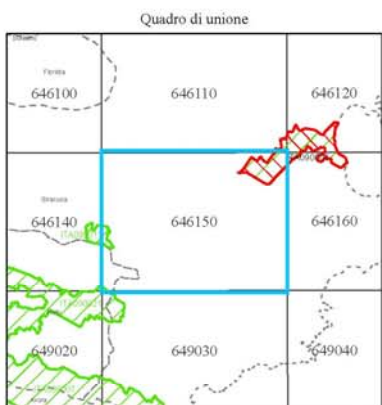


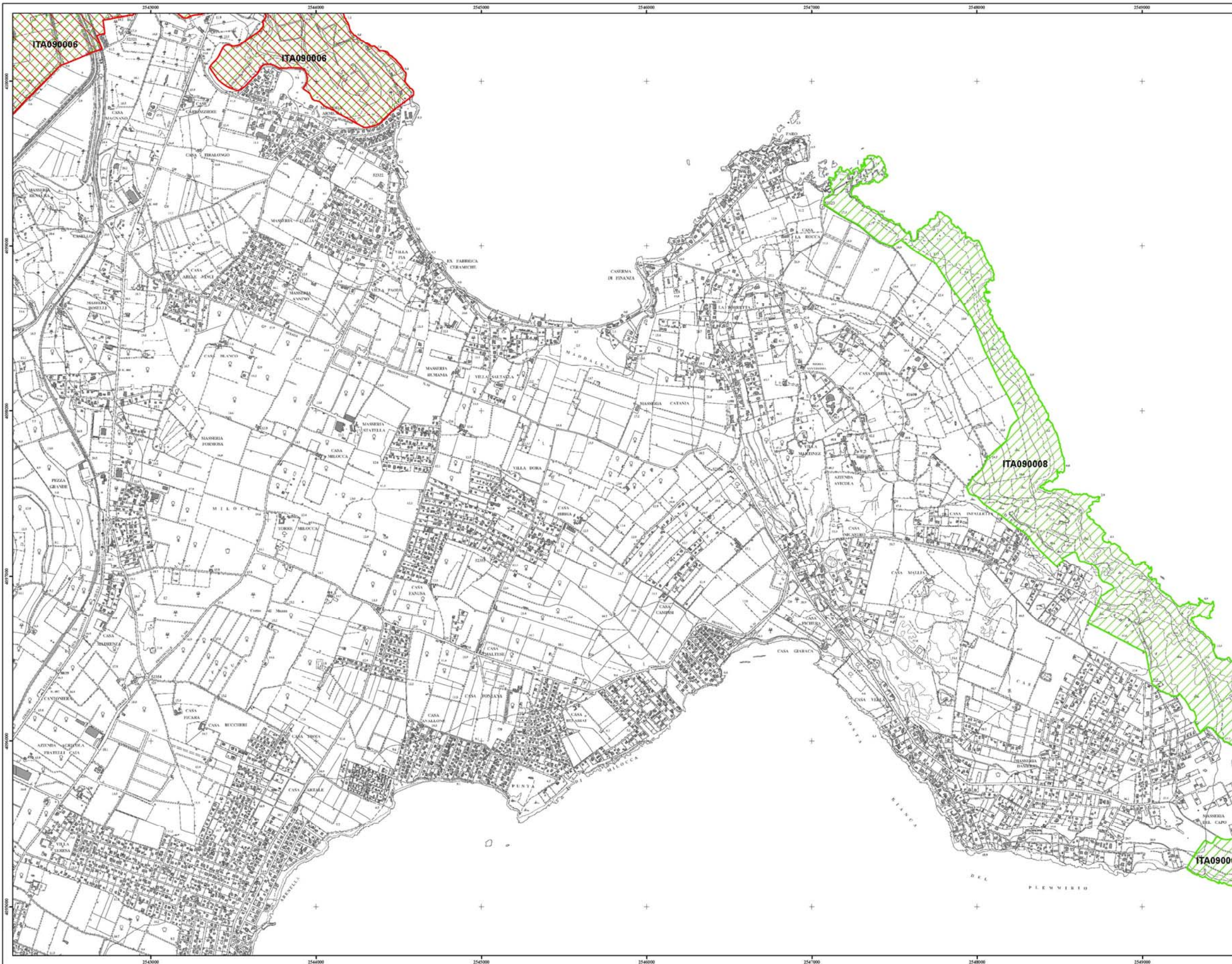
CTR Sez. 646150

LEGENDA

- LIMITI COMUNALI
- SIC
ITA 090011 - GROTTA MONELLO
ITA 090021 - CAVA CONTESSA - CUGNO LUPO
- ZPS
- SIC e ZPS
ITA 090006 - SALINE DI SIRACUSA E F. CIANE

Dirigente Generale : Avv. Giovanni Lo Bue





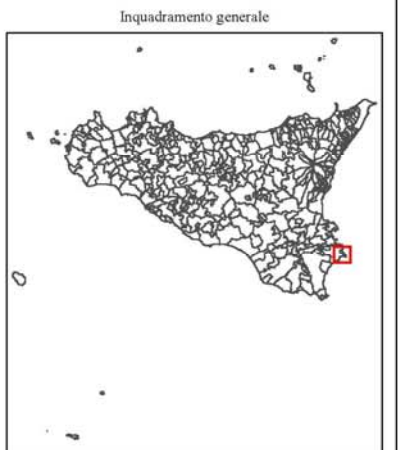
SIC e ZPS

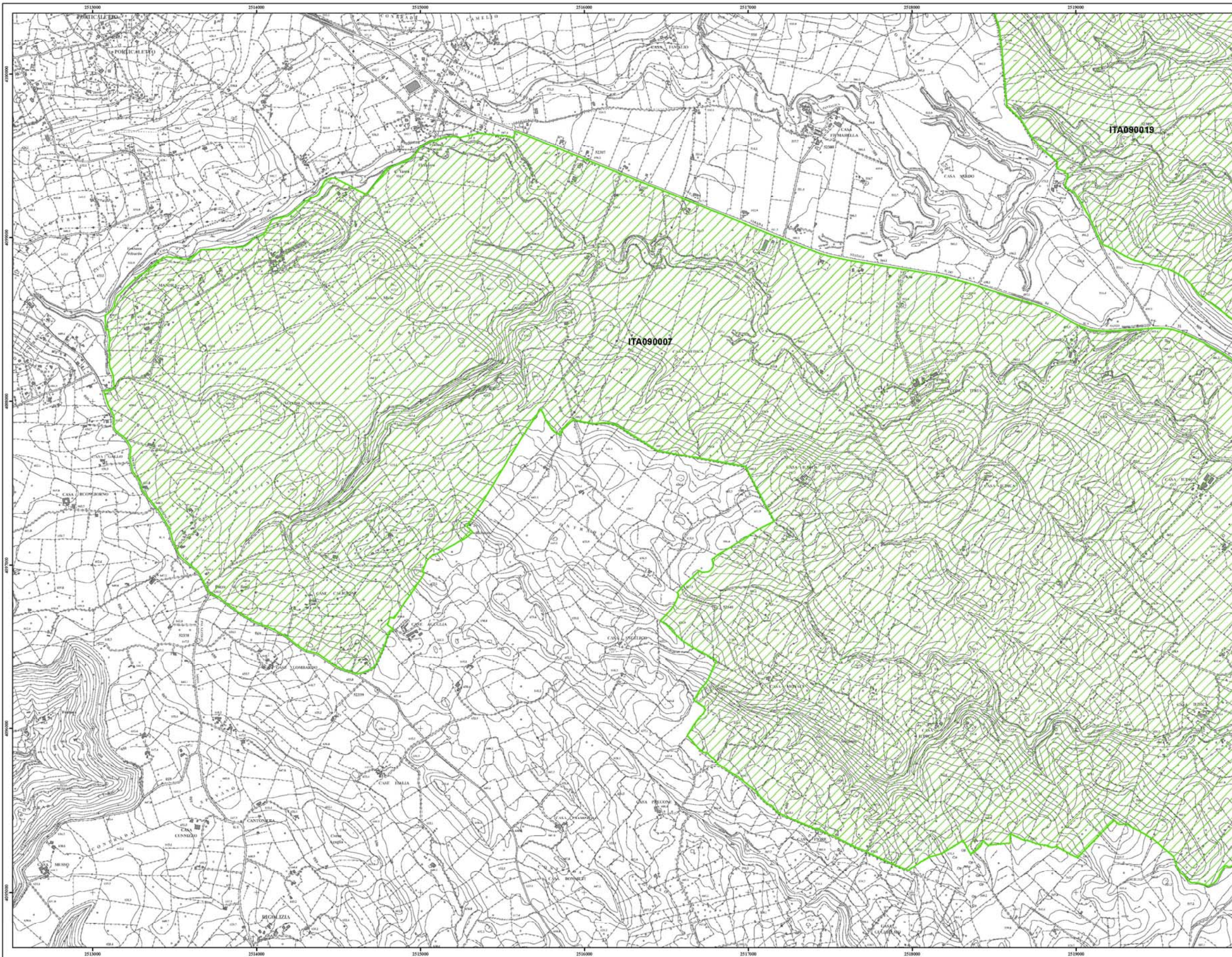
CTR Sez. 646160

LEGENDA

- LIMITI COMUNALI
- SIC
ITA 090008 - CAPO MURRO DI PORCO, PENISOLA DELLA MADDALENA E GROTTA PELLEGRINO
- ZPS
- SIC e ZPS
ITA 090006 - SALINE DI SIRACUSA E F. CIANE

Dirigente Generale : Avv. Giovanni Lo Bue





REPUBBLICA ITALIANA
REGIONE SICILIANA
 ASSESSORATO TERRITORIO E AMBIENTE
 Dipartimento Territorio e Ambiente
 Servizio 6° - Protezione Patrimonio Naturale



SIC e ZPS

CTR Sez. 645160

LEGENDA

--- LIMITI COMUNALI



ITA 090007 - CAVA GRANDE DEL CASSIBILE, C. CINQUE PORTE, CAVA E BOSCO DI BAULI

ITA 090019 - CAVA CARDINALE



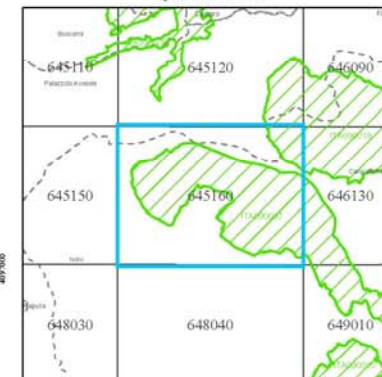
ZPS



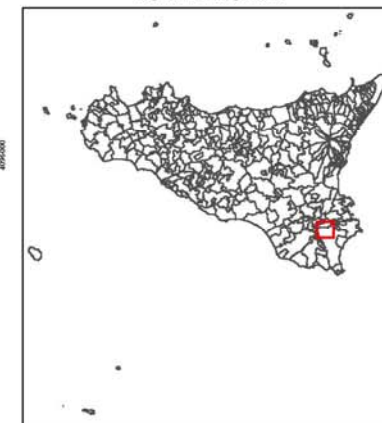
SIC e ZPS

Dirigente Generale : Avv. Giovanni Lo Bue

Quadro di unione

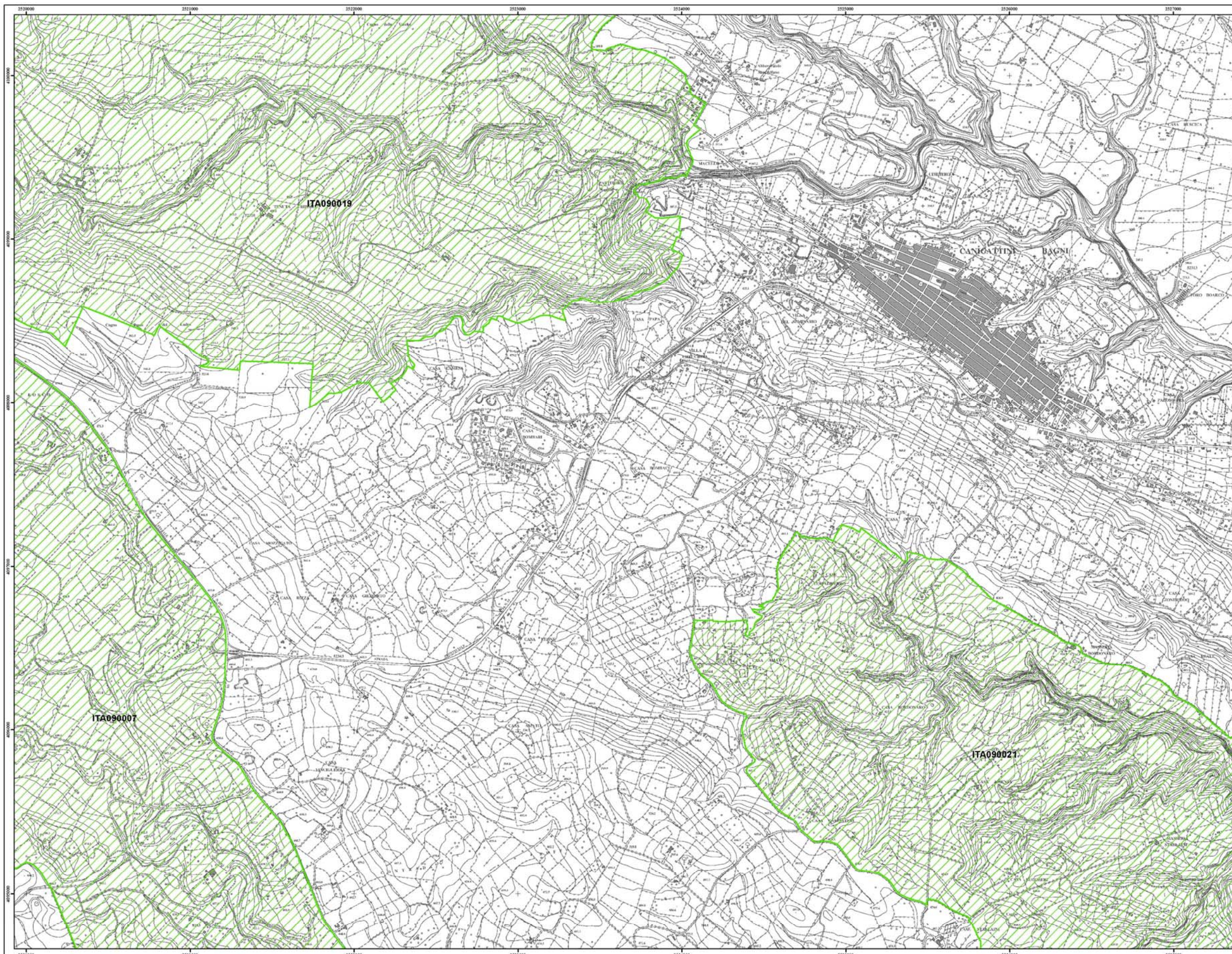


Inquadramento generale



Scala 1:10.000
 Coordinate piane riferite al sistema nazionale Gauss-Boaga Fuso 33





SIC e ZPS

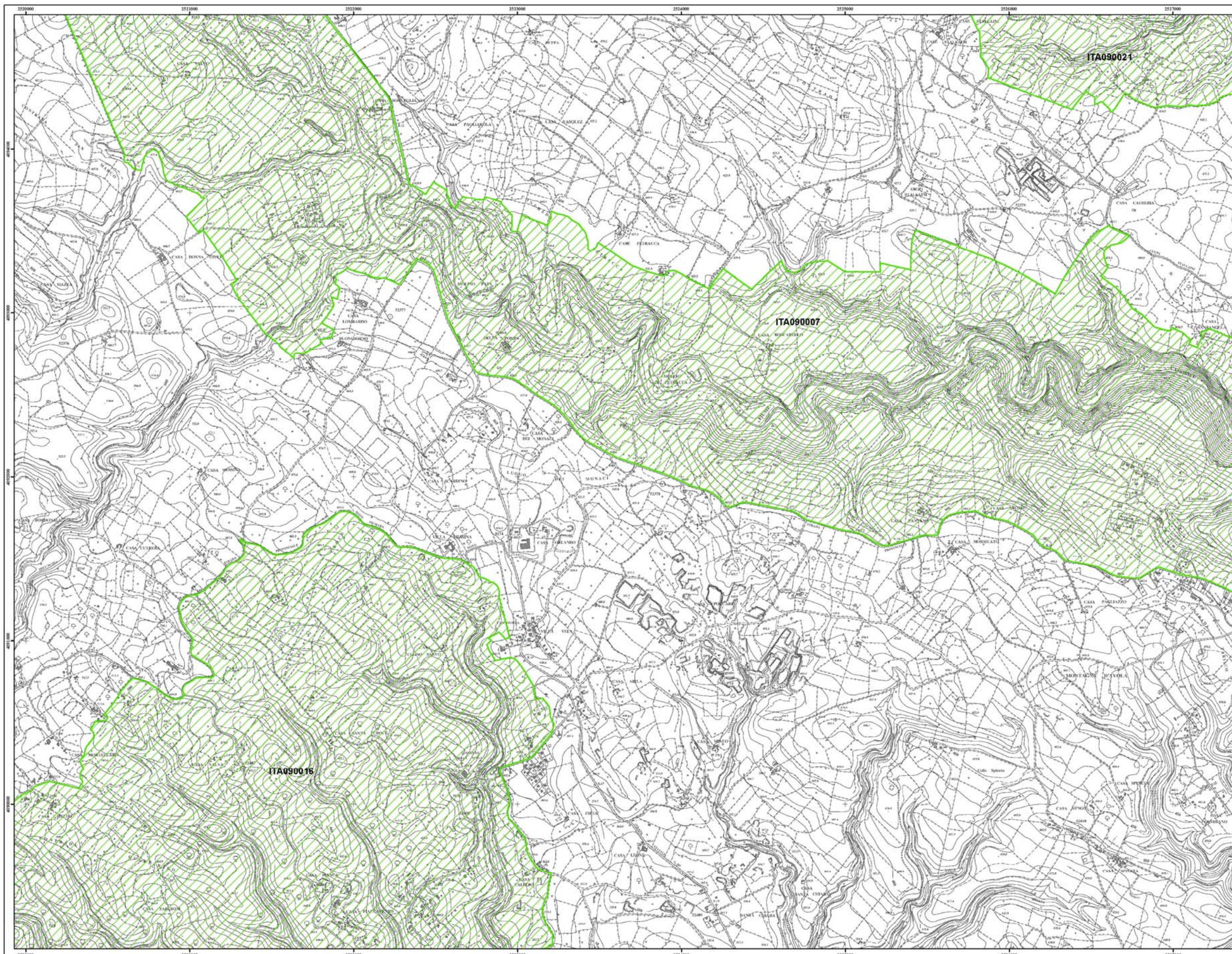
CTR Sez. 646130

LEGENDA

- LIMITI COMUNALI
- SIC
- ITA 090007 - CAVA GRANDE DEL CASSIBILE, C. CINQUE PORTE, CAVA E BOSCO DI BAULLI
- ITA 090019 - CAVA CARDINALE
- ITA 090021 - CAVA CONTESSA - CUGNO LUPO
- ZPS
- SIC e ZPS

Dirigente Generale : Avv. Giovanni Lo Bue





REPUBBLICA ITALIANA
REGIONE SICILIANA
 ASSESSORATO TERRITORIO E AMBIENTE
 Dipartimento Territorio e Ambiente
 Servizio 6° - Protezione Patrimonio Naturale

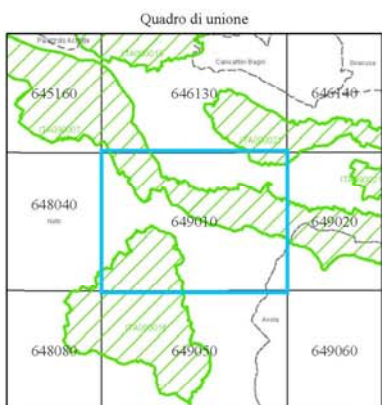
SIC e ZPS

CTR Sez. 649010

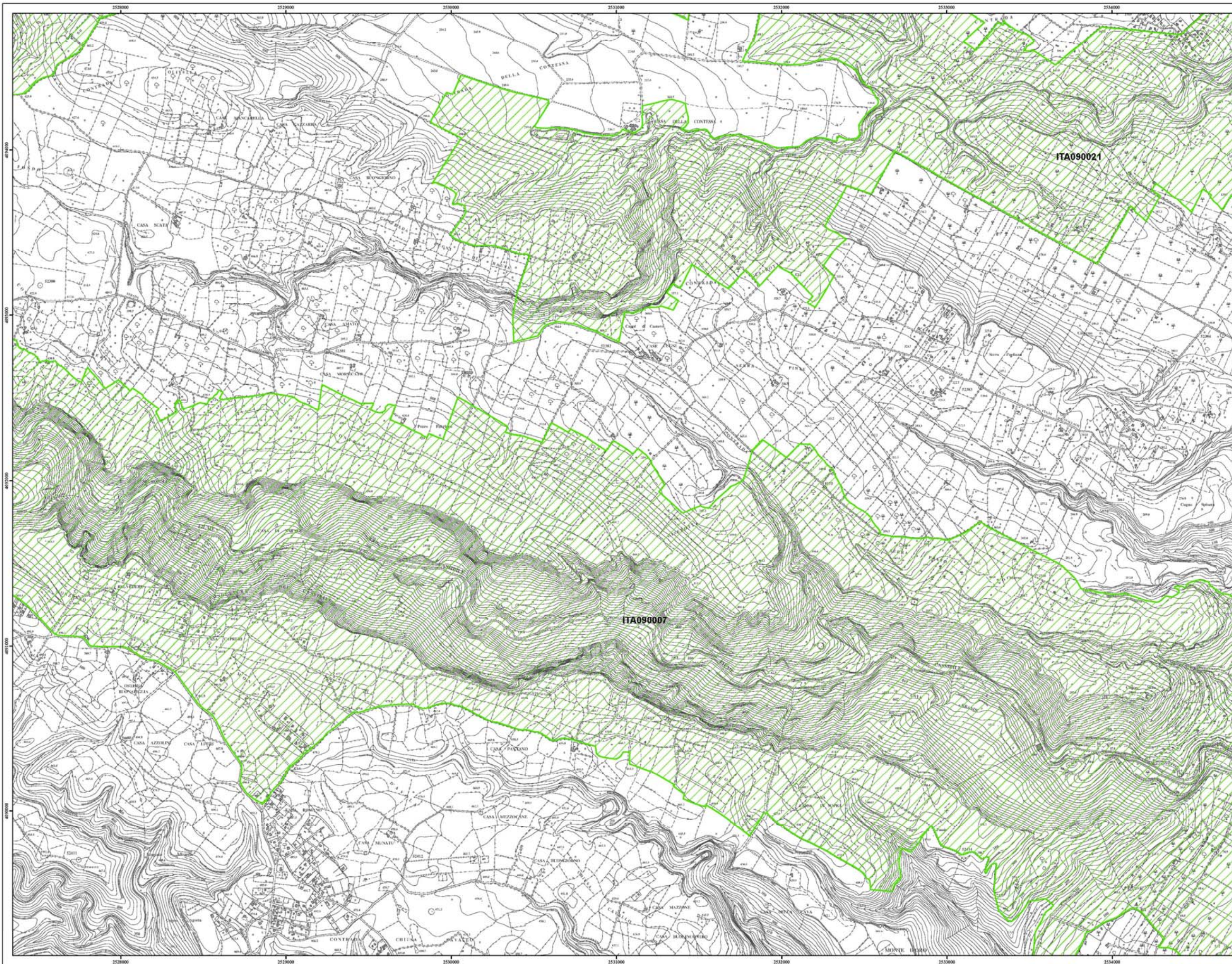
LEGENDA

- LIMITI COMUNALI
- SIC
- ITA 090007 - CAVA GRANDE DEL CASSIBILE, C. CINQUE PORTE, CAVA E BOSCO DI BAULI
- ITA 090016 - ALTO CORSO DEL FUME ASINARO, CAVA PIRARO E CAVA CAROSELLO
- ITA 090021 - CAVA CONTESSA - CUGNO LUPO
- ZPS
- SIC e ZPS

Dirigente Generale : Avv. Giovanni Lo Bue



N
 Scala 1:10.000
 Coordinate piane riferite al sistema nazionale Gauss-Boaga Fuso 33



REPUBBLICA ITALIANA
REGIONE SICILIANA
 ASSESSORATO TERRITORIO E AMBIENTE
 Dipartimento Territorio e Ambiente
 Servizio 6° - Protezione Patrimonio Naturale



SIC e ZPS

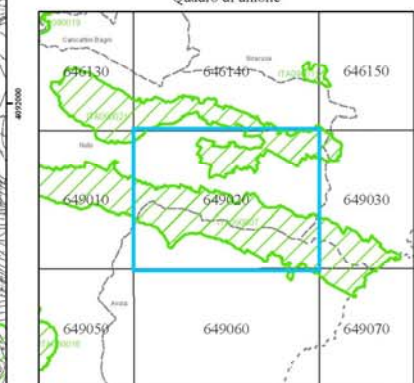
CTR Sez. 649020

LEGENDA

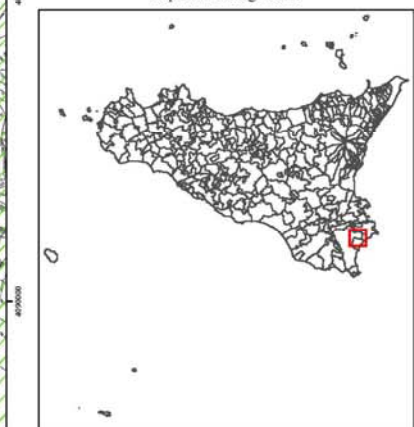
- LIMITI COMUNALI
- SIC
- ITA 090007 - CAVA GRANDE DEL CASSIBLE, C. CINQUE PORTE, CAVA E BOSCO DI BAULI
- ITA 090021 - CAVA CONTESSA - CUGNO LUPO
- ZPS
- SIC e ZPS

Dirigente Generale : Avv. Giovanni Lo Bue

Quadro di unione



Inquadramento generale



Scala 1:10.000
 Coordinate piane riferite al sistema nazionale Gauss-Boaga Fuso 33





SIC e ZPS

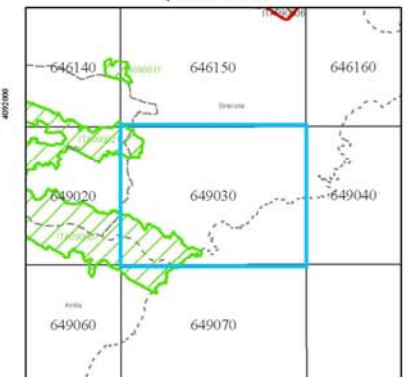
CTR Sez. 649030

LEGENDA

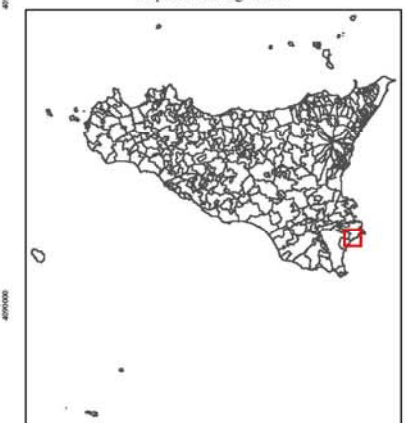
- LIMITI COMUNALI
- SIC
- ITA 090007 - CAVA GRANDE DEL CASSIBILE, C. CINQUE PORTE, CAVA E BOSCO DI BAULI
- ITA 090021 - CAVA CONTESSA - CUGNO LUPO
- ZPS
- SIC e ZPS

Dirigente Generale : Avv. Giovanni Lo Bue

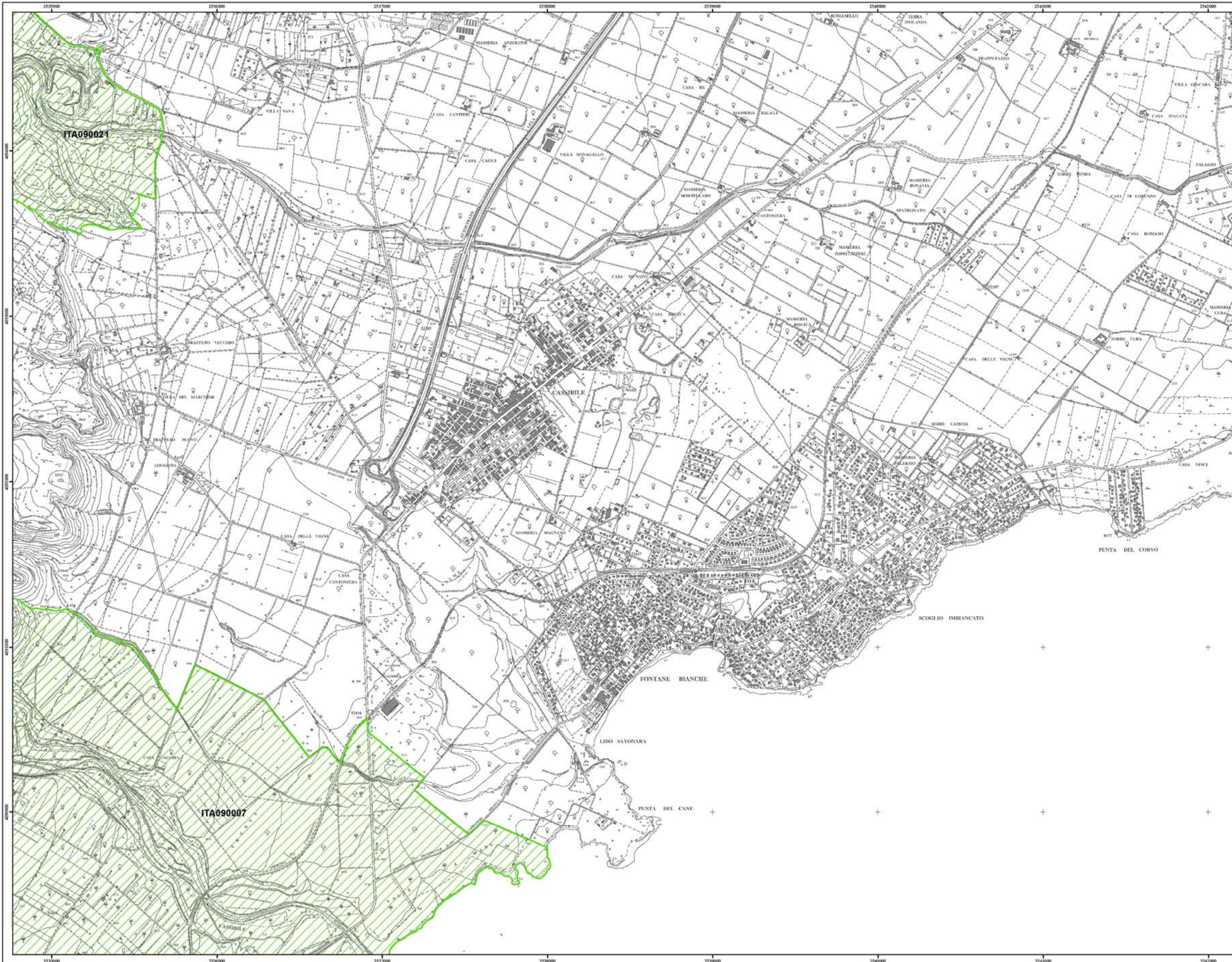
Quadro di unione

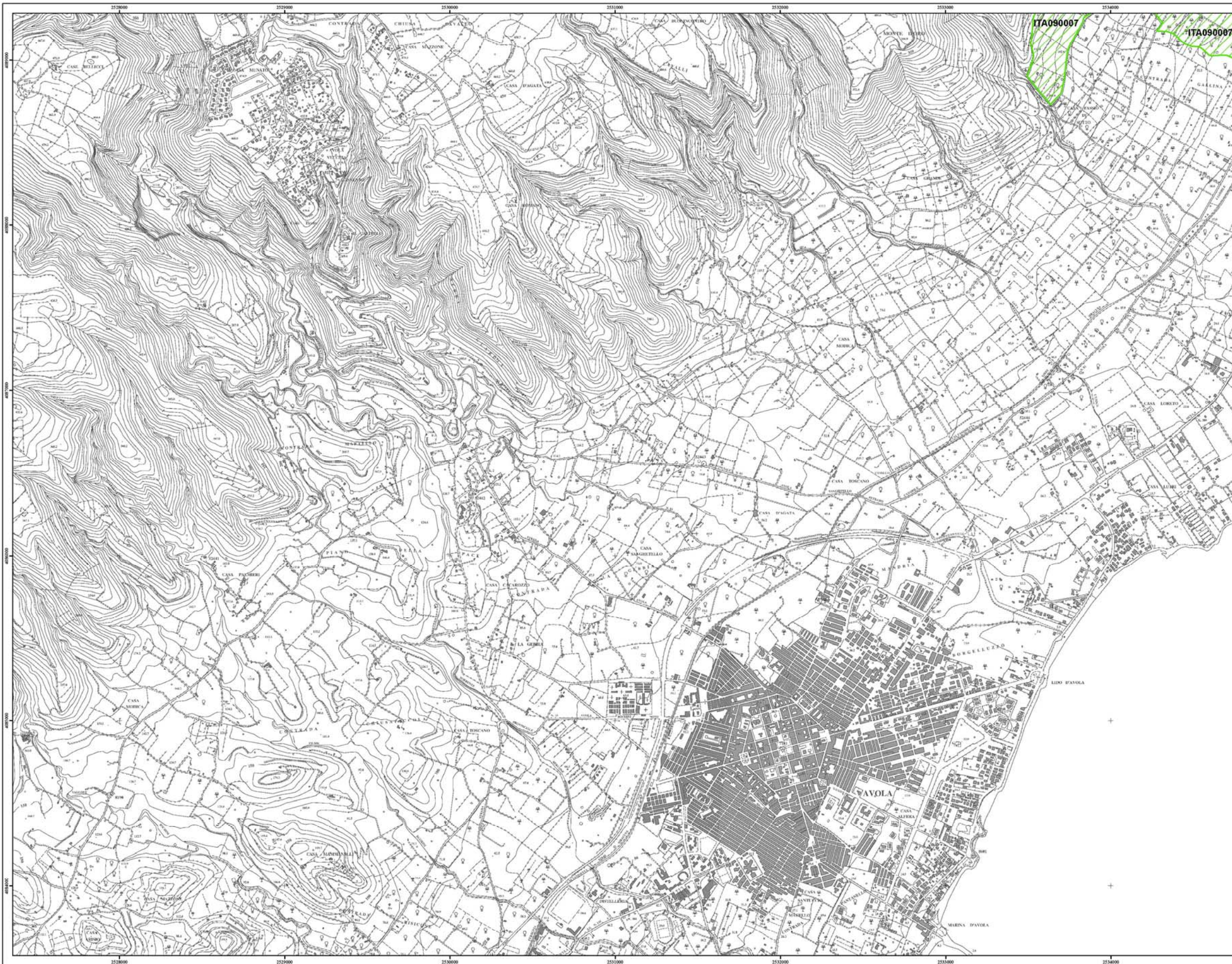


Inquadramento generale



Scala 1:10.000
 Coordinate piane riferite al sistema nazionale Gauss-Boaga Fuso 33





REPUBBLICA ITALIANA
REGIONE SICILIANA
 ASSESSORATO TERRITORIO E AMBIENTE
 Dipartimento Territorio e Ambiente
 Servizio 6° - Protezione Patrimonio Naturale



SIC e ZPS

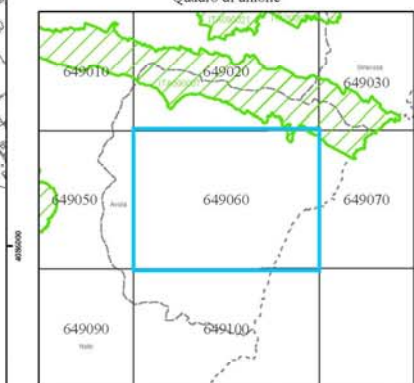
CTR Sez. 649060

LEGENDA

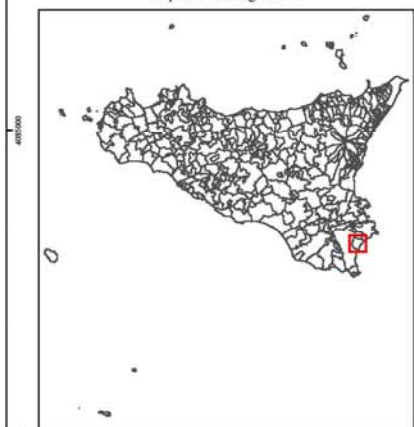
- LIMITI COMUNALI
- SIC
ITA 090007 - CAVA GRANDE DEL CASSIBILE, C. CINQUE PORTE,
CAVA E BOSCO DI BAULI
- ZPS
- SIC e ZPS

Dirigente Generale : Avv. Giovanni Lo Bue

Quadro di unione

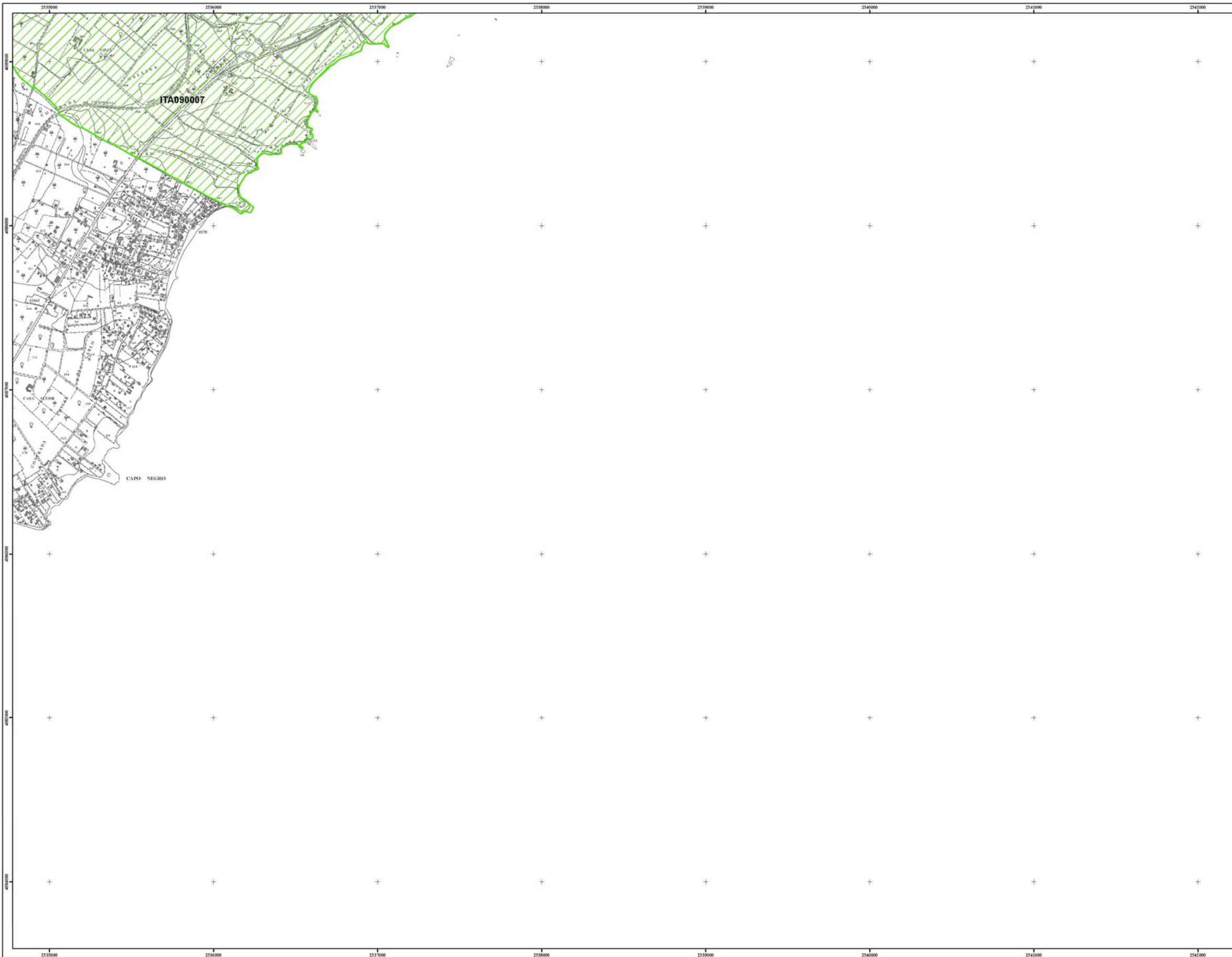


Inquadramento generale



Scala 1:10.000
 Coordinate piane riferite al sistema nazionale Gauss-Boaga Fuso 33





REPUBBLICA ITALIANA
REGIONE SICILIANA
 ASSESSORATO TERRITORIO E AMBIENTE
 Dipartimento Territorio e Ambiente
 Servizio 6° - Protezione Patrimonio Naturale



SIC e ZPS

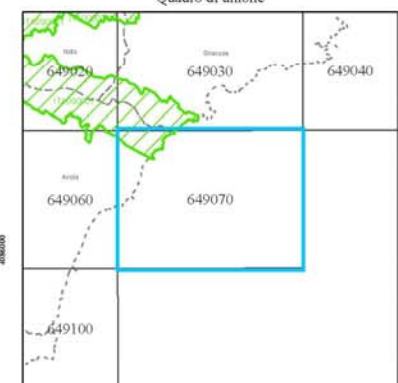
CTR Sez. 649070

LEGENDA

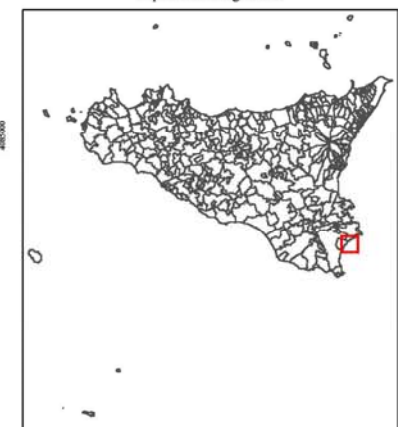
- LIMITI COMUNALI
- SIC
ITA 090007 - CAVA GRANDE DEL CASSIBILE, C. CINQUE PORTE, CAVA E BOSCO DI BAULI
- ZPS
- SIC e ZPS

Dirigente Generale : Avv. Giovanni Lo Bue

Quadro di unione

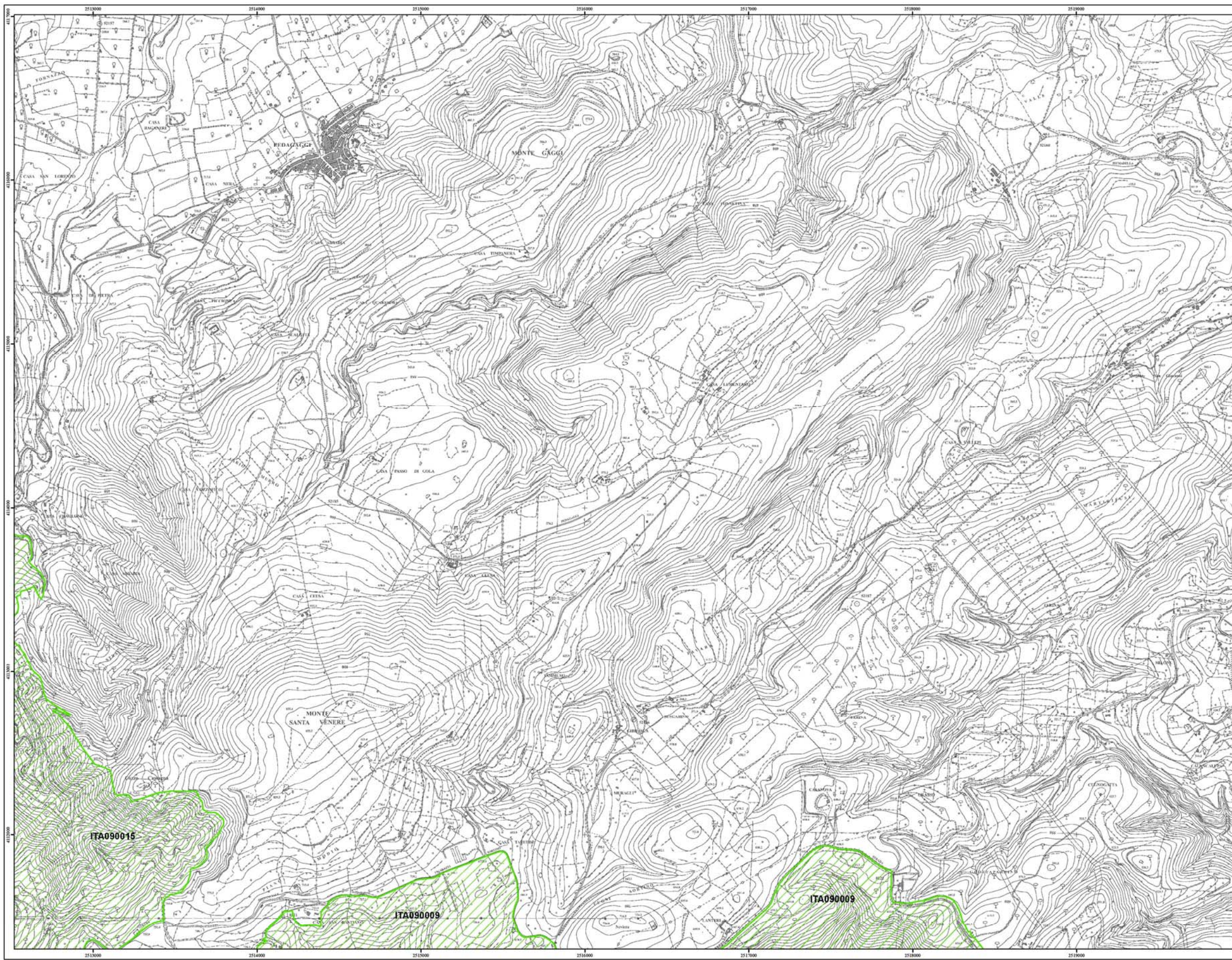


Inquadramento generale



Scala 1:10.000
 Coordinate piane riferite al sistema nazionale Gauss-Boaga Fuso 33



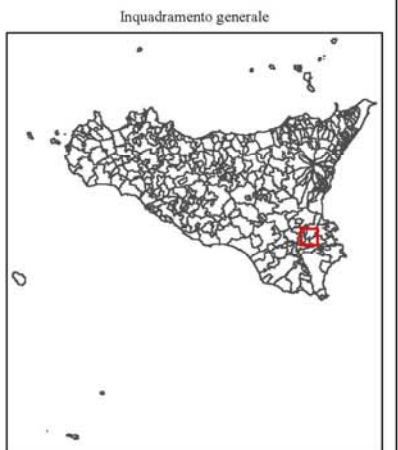


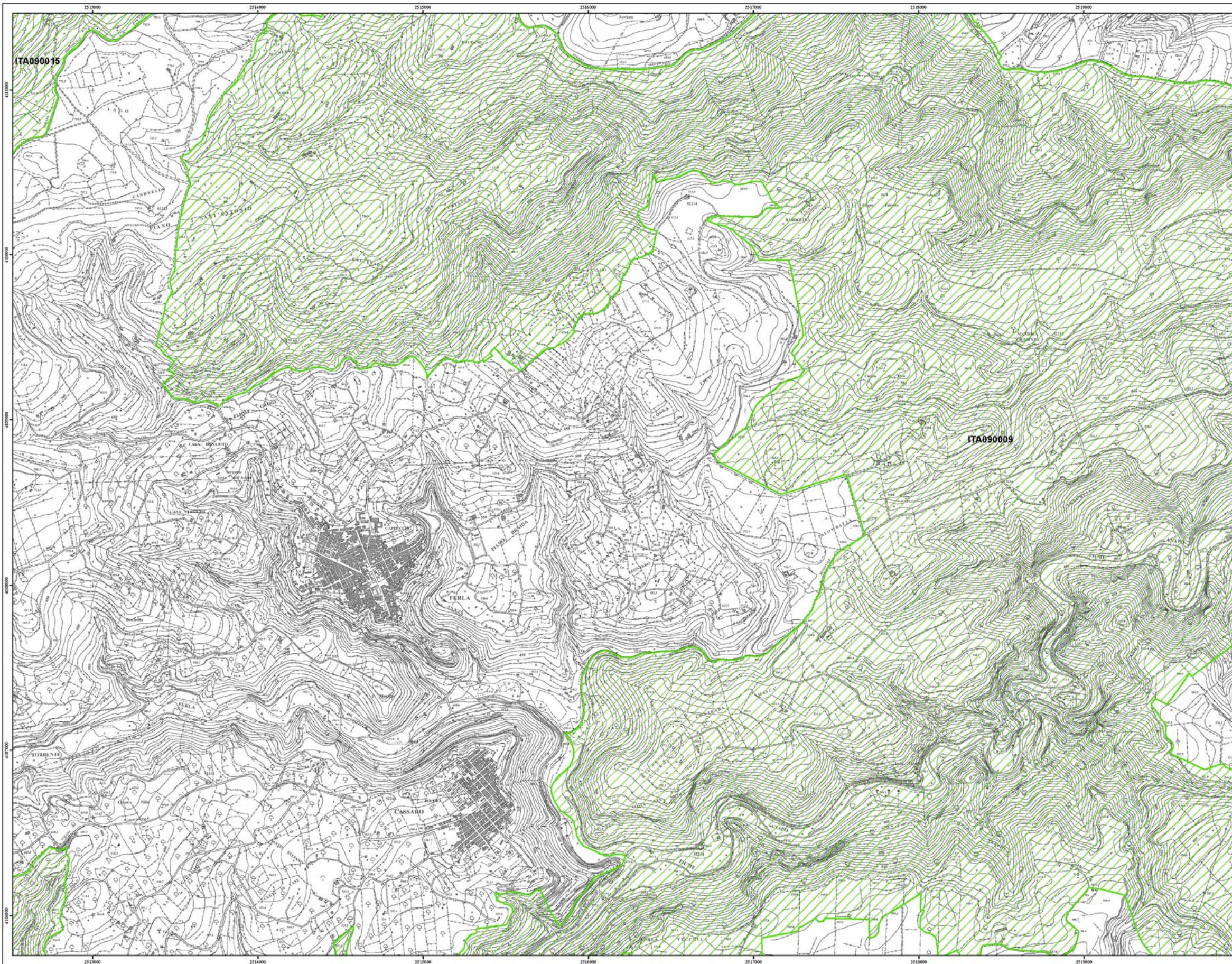
CTR Sez. 645040

LEGENDA

- LIMITI COMUNALI
- SIC
ITA 090009 - VALLE DEL F. ANAFO, CAVAGRANDE DEL CALCTNARA, CUGNI DI SORTINO
ITA 090015 - TORRENTE SAPILLONE
- ZPS
- SIC e ZPS

Dirigente Generale : Avv. Giovanni Lo Bue





REPUBBLICA ITALIANA
REGIONE SICILIANA
 ASSESSORATO TERRITORIO E AMBIENTE
 Dipartimento Territorio e Ambiente
 Servizio 6° - Protezione Patrimonio Naturale

SIC e ZPS

CTR Sez. 645080

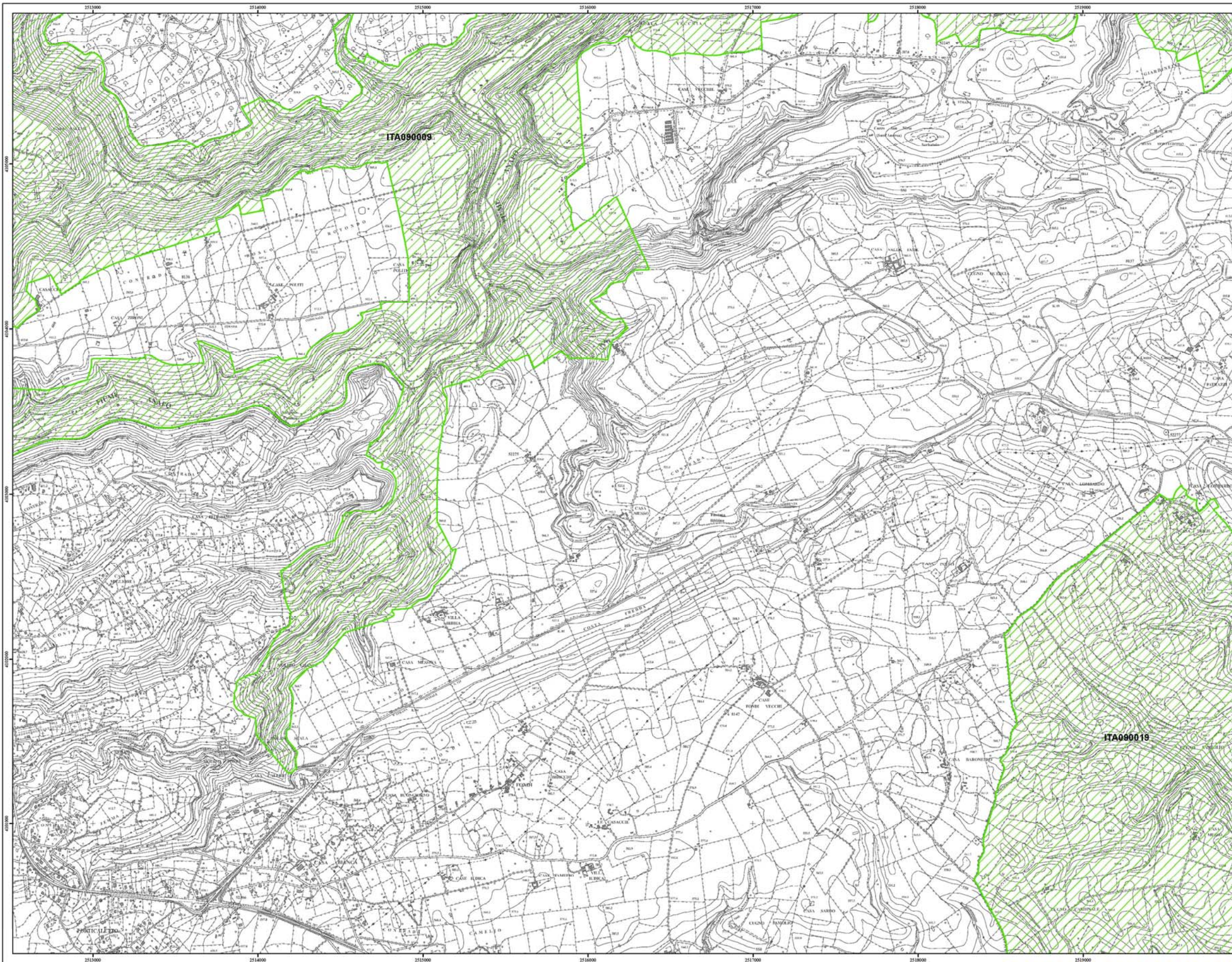
LEGENDA

- LIMITI COMUNALI
- SIC
ITA 090009 - VALLE DEL F. ANAFO, CAVA GRANDE DEL CALCIARA, CUGNI DI SORTINO
ITA 090015 - TORRENTE SAPILLONE
- ZPS
- SIC e ZPS

Dirigente Generale : Avv. Giovanni Lo Bue



Scala 1:10.000
 Coordinate piane ri-ferte al sistema nazionale Gauss-Boaga Fuso 33



REPUBBLICA ITALIANA
REGIONE SICILIANA
 ASSESSORATO TERRITORIO E AMBIENTE
 Dipartimento Territorio e Ambiente
 Servizio 6° - Protezione Patrimonio Naturale



SIC e ZPS

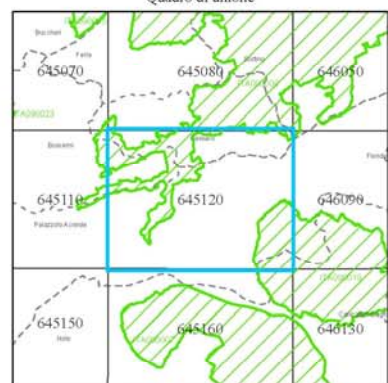
CTR Sez. 645120

LEGENDA

- LIMITI COMUNALI
- SIC
ITA 090009 - VALLE DEL F. ANAFO, CAVAGRANDE DEL CALCINARA, CUGNI DI SORTINO
ITA 090019 - CAVA CARDINALE
- ZPS
- SIC e ZPS

Dirigente Generale : Avv. Giovanni Lo Bue

Quadro di unione



Inquadramento generale



Scala 1:10.000
 Coordinate piane riferite al sistema nazionale Gauss-Boaga Fuso 33



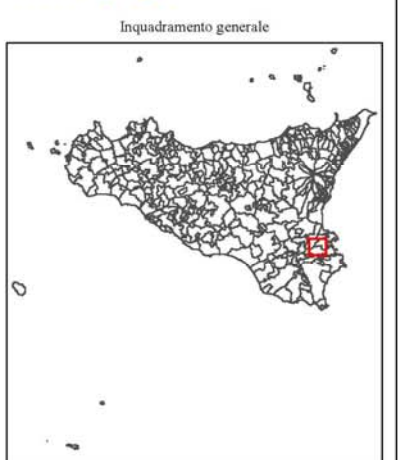
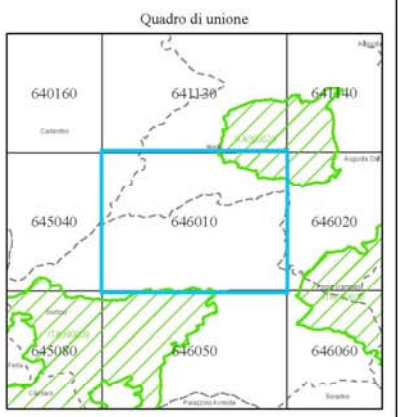


REPUBBLICA ITALIANA
REGIONE SICILIANA
 ASSESSORATO TERRITORIO E AMBIENTE
 Dipartimento Territorio e Ambiente
 Servizio 6° - Protezione Patrimonio Naturale

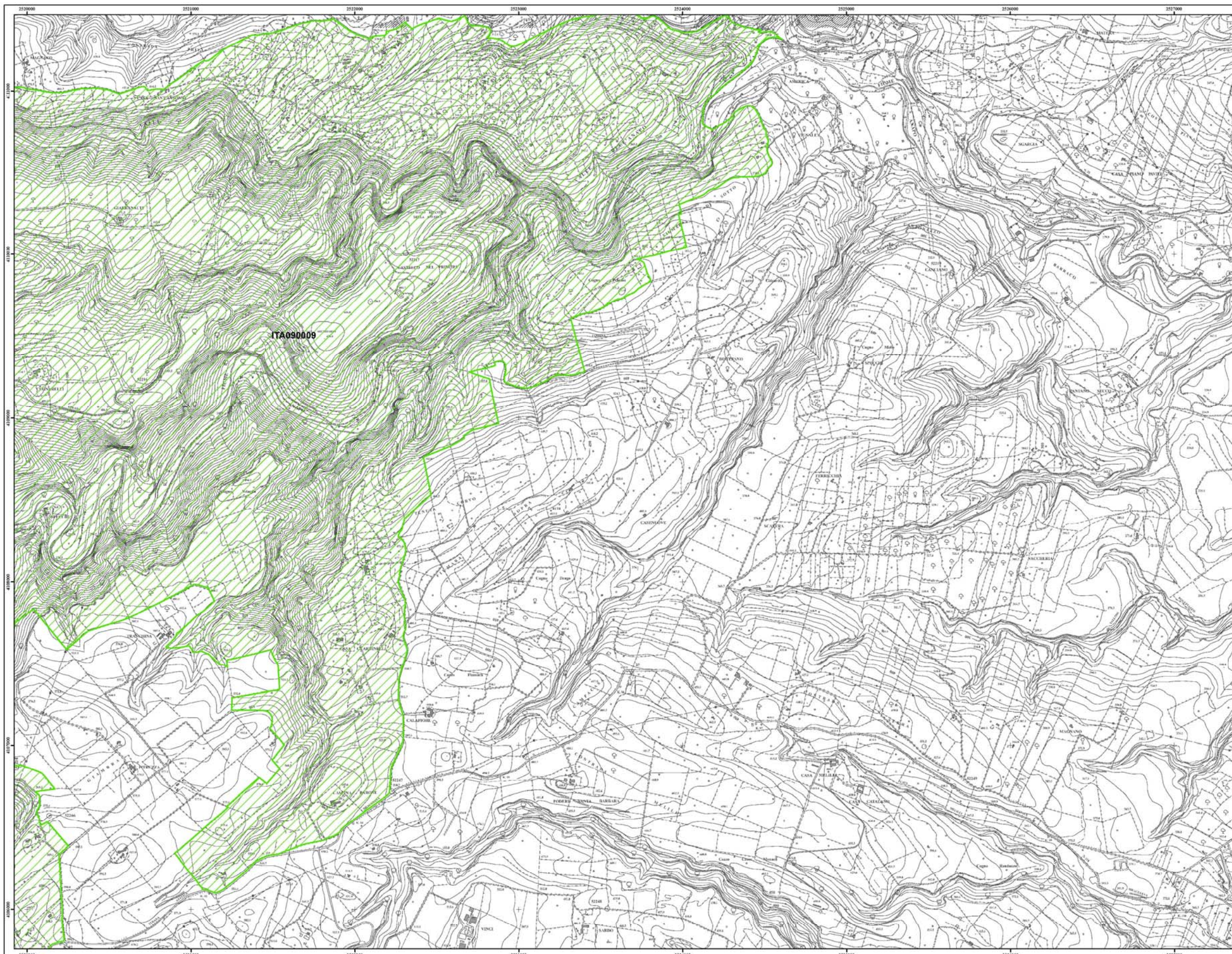
Sic e ZPS

CTR Sez. 646010
LEGENDA
 - - - - - LIMITI COMUNALI
 SIC
 ITA 090009 - VALLE DEL F. ANAPO, CAVAGRANDE DEL CALCIANARA, CUONI DI SORTINO
 ZPS
 SIC e ZPS

Dirigente Generale : Avv. Giovanni Lo Bue



N
 Scala 1:10.000
 Coordinate piane riferite al sistema nazionale Gauss-Boaga Fuso 33



REPUBBLICA ITALIANA
REGIONE SICILIANA
 ASSESSORATO TERRITORIO E AMBIENTE
 Dipartimento Territorio e Ambiente
 Servizio 6° - Protezione Patrimonio Naturale



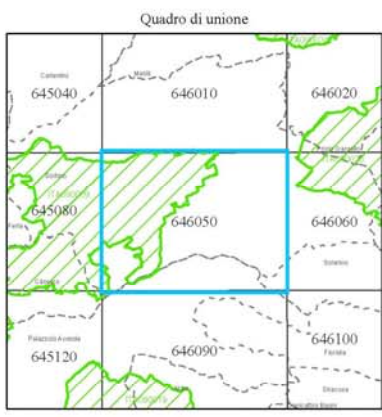
SIC e ZPS

CTR Sez. 646050

LEGENDA

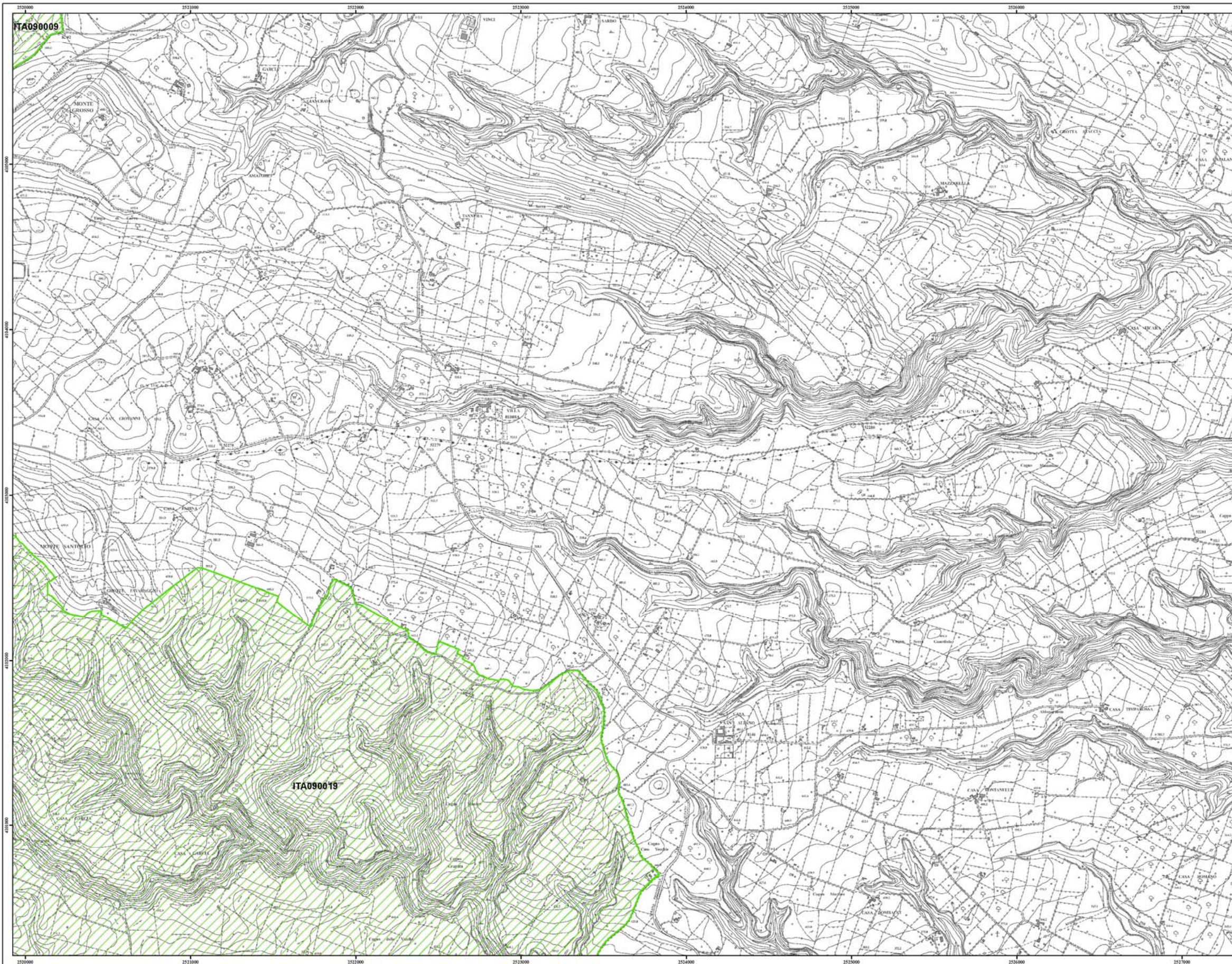
- LIMITI COMUNALI
- SIC
ITA 090009 - VALLE DEL F. ANAFO, CAVAGRANDE DEL CALCSINARA, CUGNI DI SORTINO
- ZPS
- SIC e ZPS

Dirigente Generale : Avv. Giovanni Lo Bue



Scala 1:10.000
 Coordinate piane riferite al sistema nazionale Gauss-Boaga Fuso 33





REPUBBLICA ITALIANA
REGIONE SICILIANA
 ASSESSORATO TERRITORIO E AMBIENTE
 Dipartimento Territorio e Ambiente
 Servizio 6° - Protezione Patrimonio Naturale

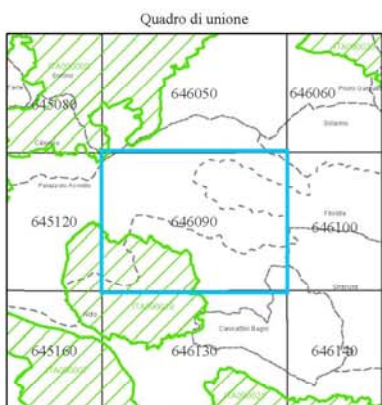
SIC e ZPS

CTR Sez. 646090

LEGENDA

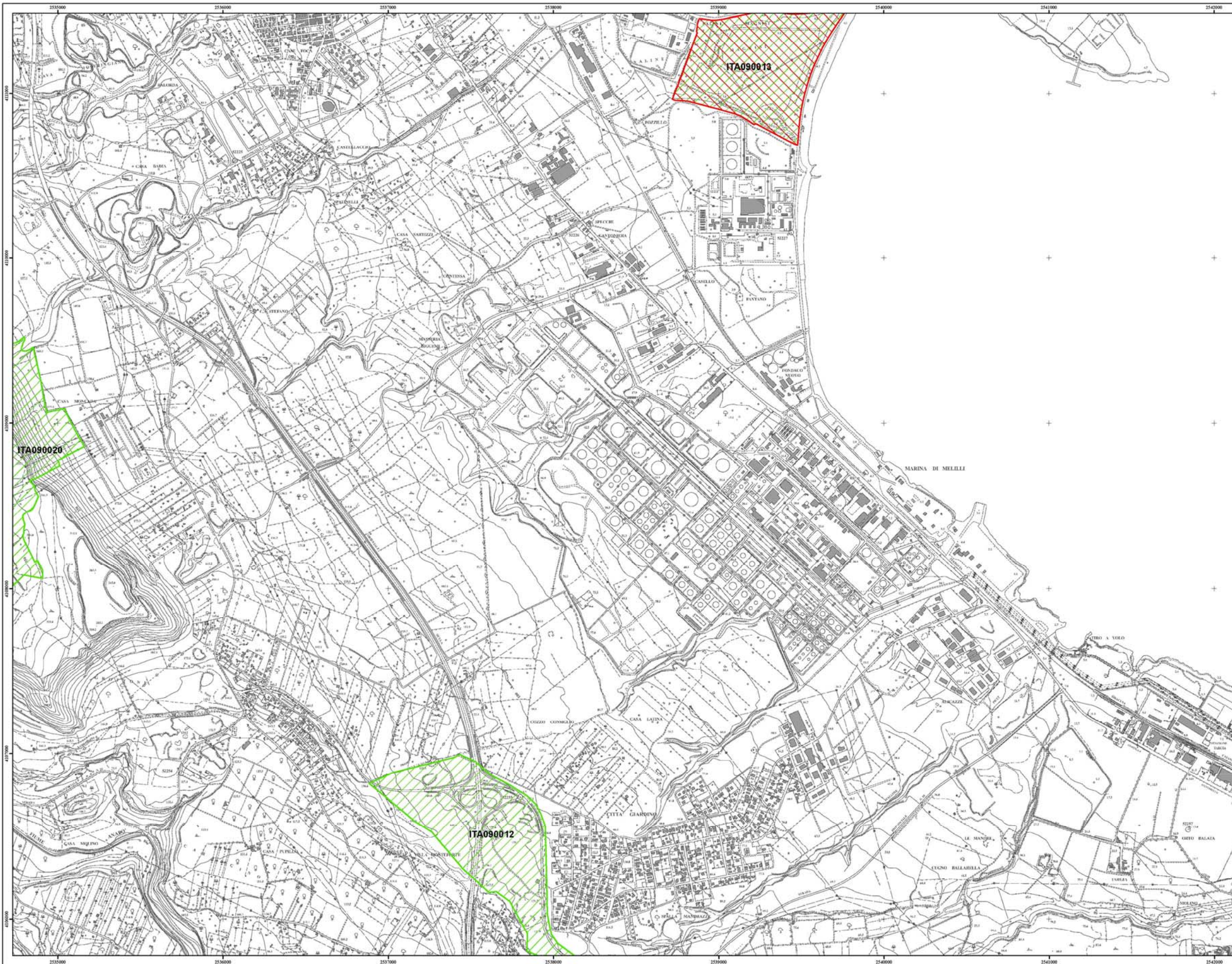
- LIMITI COMUNALI
- SIC
ITA 090009 - VALLE DEL F. ANAPO, CAVAGRANDE DEL CALCINARA, CUONI DI SORTINO
ITA 090019 - CAVA CARDINALE
- ZPS
- SIC e ZPS

Dirigente Generale : Avv. Giovanni Lo Bue



Scala 1:10.000
 Coordinate piane riferite al sistema nazionale Gauss-Boaga Fuso 33





REPUBBLICA ITALIANA
REGIONE SICILIANA
 ASSESSORATO TERRITORIO E AMBIENTE
 Dipartimento Territorio e Ambiente
 Servizio 6° - Protezione Patrimonio Naturale

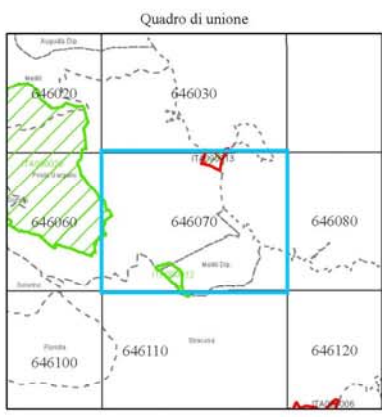
SIC e ZPS

CTR Sez. 646070

LEGENDA

- LIMITI COMUNALI
- SIC
ITA 090012 - GROTTA PALOMBARA
ITA 090020 - MOSTI CLIMITI
- ZPS
- SIC e ZPS
ITA 090013 - SALINE DI PRIGIOLÒ

Dirigente Generale : Avv. Giovanni Lo Bue



N
 Scala 1:10.000
 Coordinate piane riferite al sistema nazionale Gauss-Boaga Fuso 33



REPUBBLICA ITALIANA
REGIONE SICILIANA
 ASSESSORATO TERRITORIO E AMBIENTE
 Dipartimento Territorio e Ambiente
 Servizio 6° - Protezione Patrimonio Naturale

SIC e ZPS

CTR Sez. 646030

LEGENDA

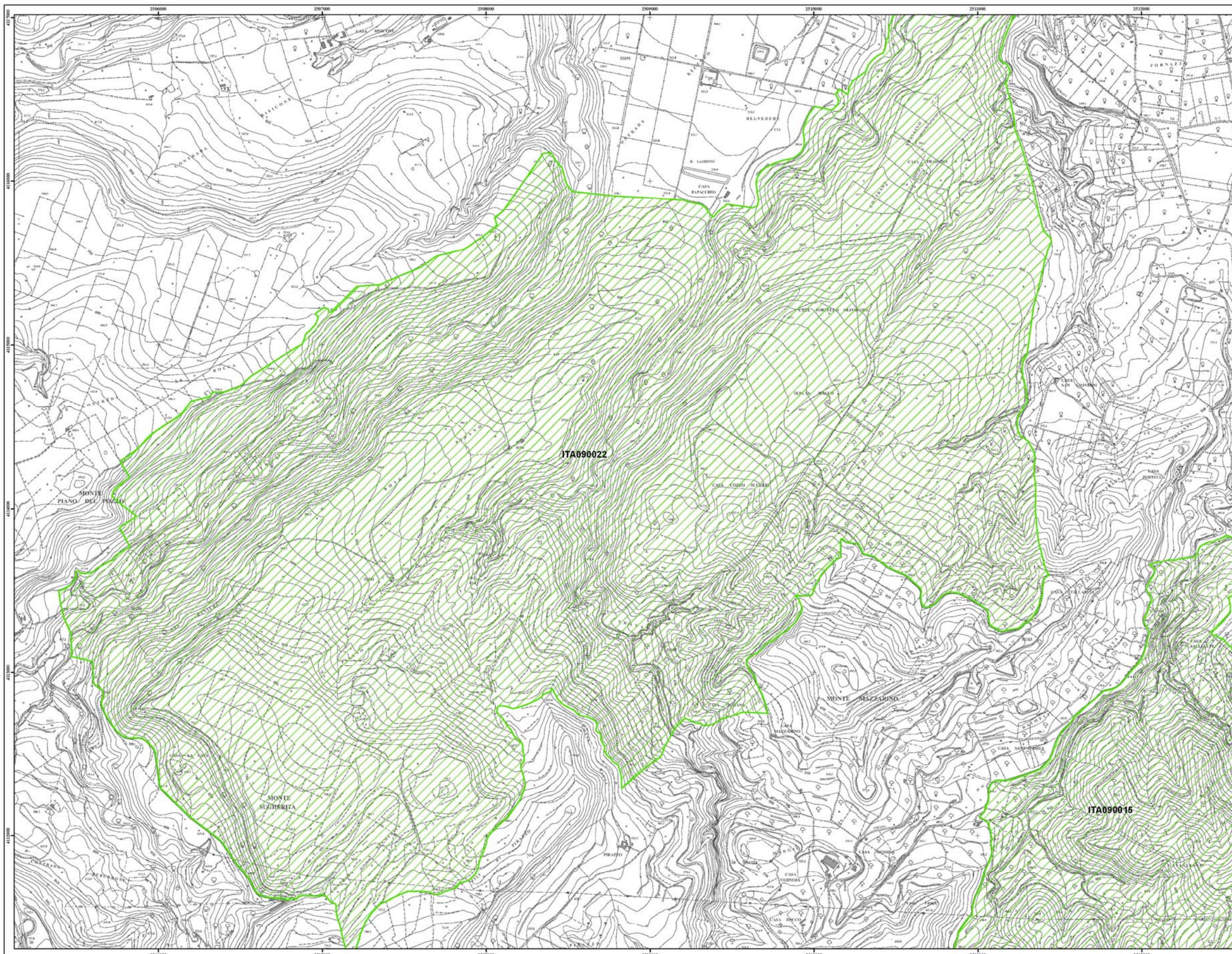
- LIMITI COMUNALI
- SIC
- ZPS
- SIC e ZPS

ITA 090013 - SALINE DI PRIOLO

Dirigente Generale : Avv. Giovanni Lo Bue



Scala 1:10.000
 Coordinate piane riferite al sistema nazionale Gauss-Boaga Fuso 33



SIC e ZPS

CTR Sez. 645030

LEGENDA

- LIMITI COMUNALI
- SIC
ITA 090015 - TORRENTE SAPILLONE
ITA 090022 - BOSCO FISANO
- ZPS
- SIC e ZPS

Dirigente Generale : Avv. Giovanni Lo Bue

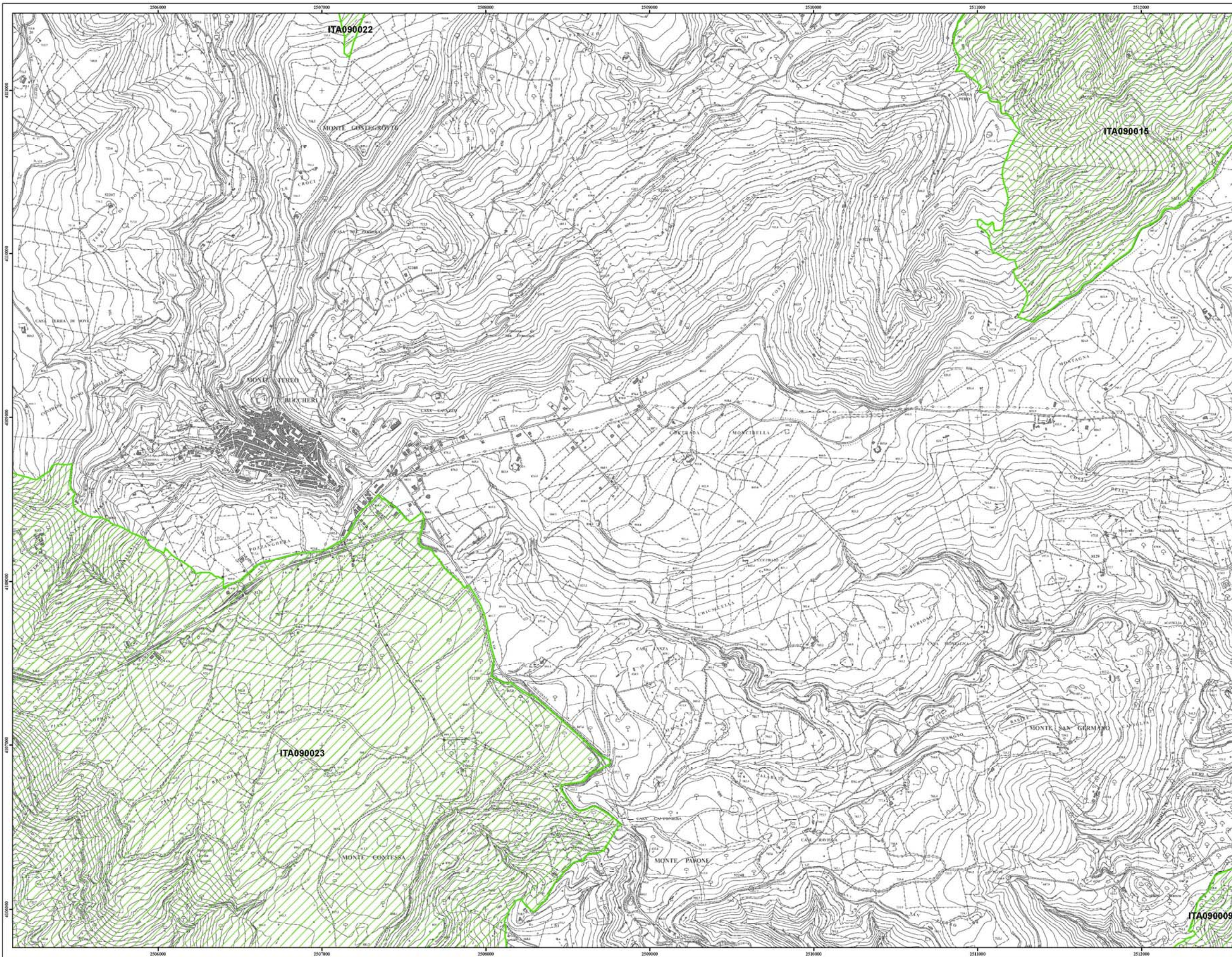
Quadro di unione



Inquadramento generale



Scala 1:10.000
 Coordinate piane riferite al sistema nazionale Gauss-Boaga Fuso 33



REPUBBLICA ITALIANA
REGIONE SICILIANA
 ASSESSORATO TERRITORIO E AMBIENTE
 Dipartimento Territorio e Ambiente
 Servizio 6° - Protezione Patrimonio Naturale



SIC e ZPS

CTR Sez. 645070

LEGENDA

--- LIMITI COMUNALI

▨ SIC

ITA 090009 - VALLE DEL F. ANAPO, CAVAGRANDE DEL CALCIARA, CUGNI DI SORTINO

ITA 090015 - TORRENTE SAPPILONE

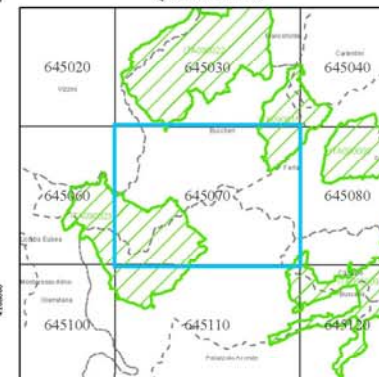
ITA 090023 - MONTE LAURO

▨ ZPS

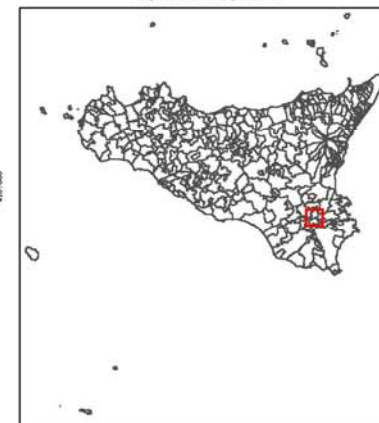
▨ SIC e ZPS

Dirigente Generale : Avv. Giovanni Lo Bue

Quadro di unione



Inquadramento generale



Scala 1:10.000

Coordinate piane riferite al sistema nazionale Gauss-Boaga Fuso 33





REPUBBLICA ITALIANA
REGIONE SICILIANA
 ASSESSORATO TERRITORIO E AMBIENTE
 Dipartimento Territorio e Ambiente
 Servizio 6° - Protezione Patrimonio Naturale



SIC e ZPS

CTR Sez. 648040

LEGENDA

--- LIMITI COMUNALI

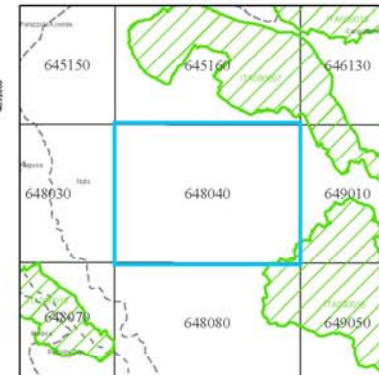
SIC
 ITA 090016 - ALTO CORSO DEL FIUME ASSINARO,
 CAVA FRARO E CAVA CAROSELLO

ZPS

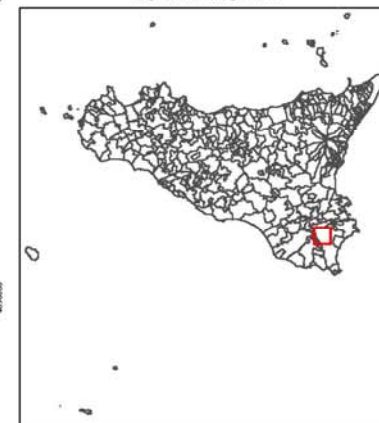
SIC e ZPS

Dirigente Generale : Avv. Giovanni Lo Bue

Quadro di unione

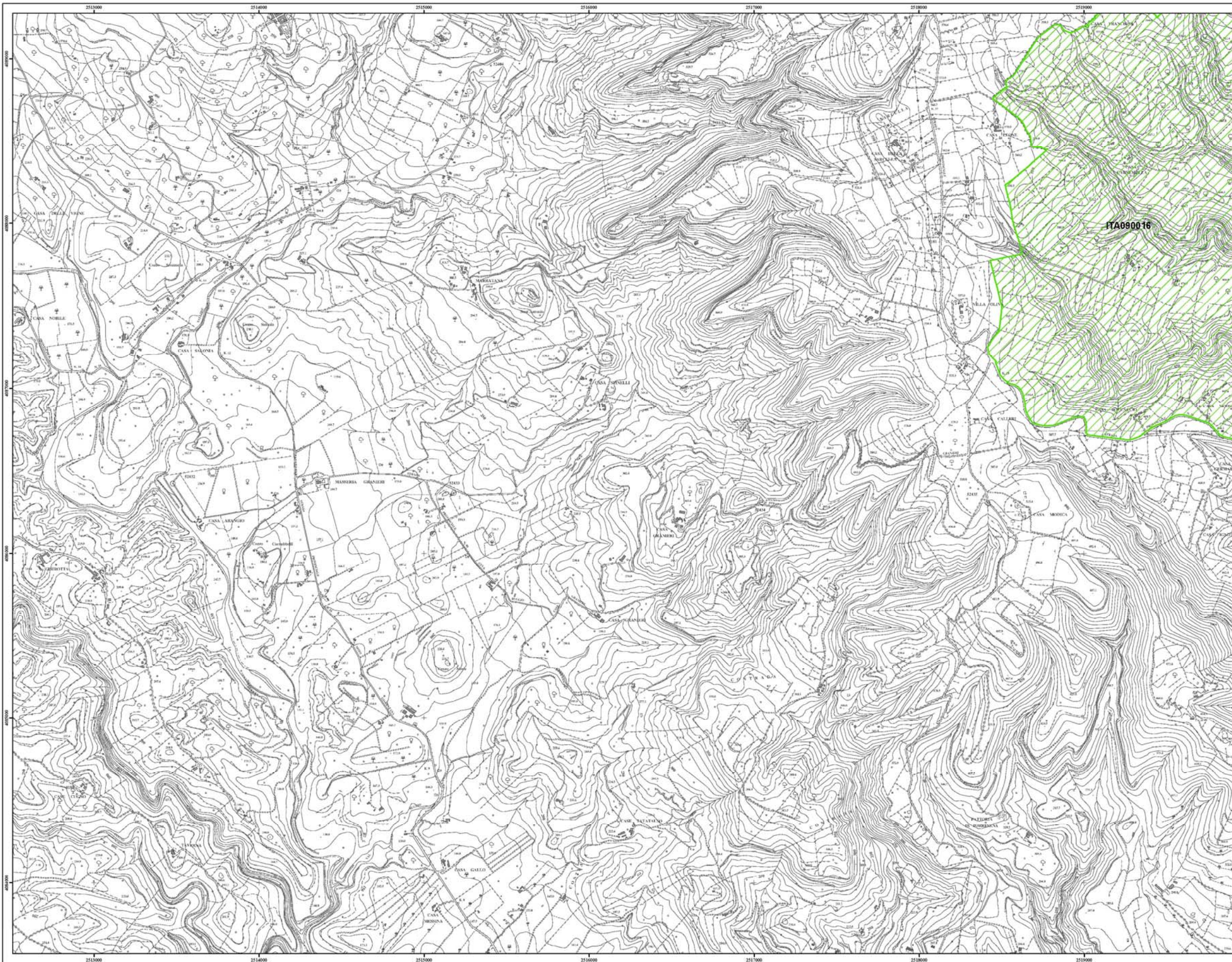


Inquadramento generale



Scala 1:10.000
 Coordinate piane riferite al sistema nazionale Gauss-Boaga Fuso 33





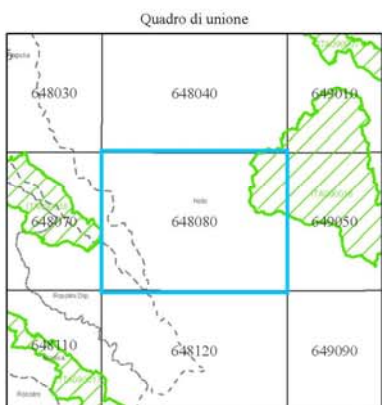
SIC e ZPS

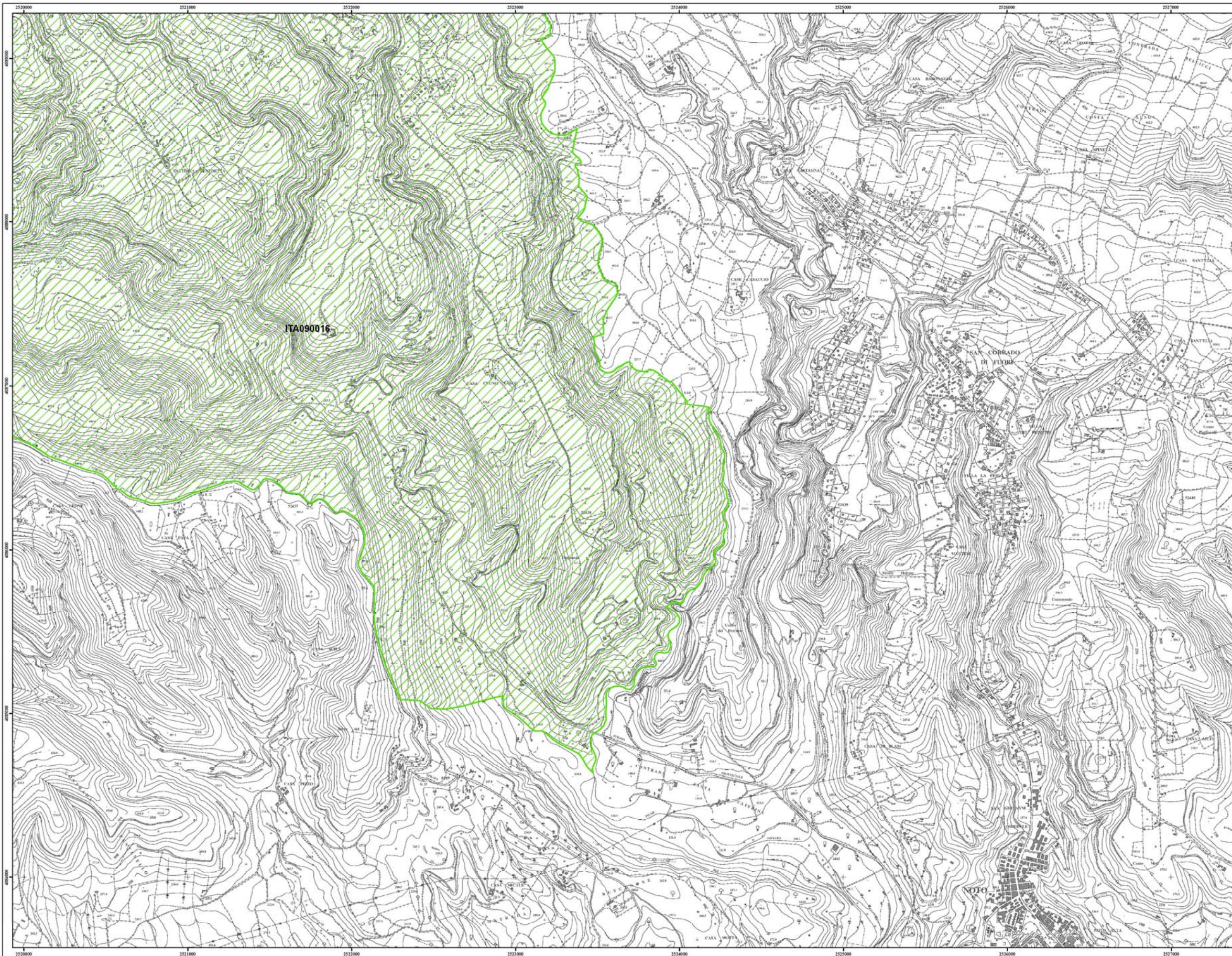
CTR Sez. 648080

LEGENDA

- LIMITI COMUNALI
- SIC
ITA 090016 - ALTO CORSO DEL FIUME ASINARO, CAVA FIRARO E CAVA CAROSELLO
- ZPS
- SIC e ZPS

Dirigente Generale : Avv. Giovanni Lo Bue





SIC e ZPS

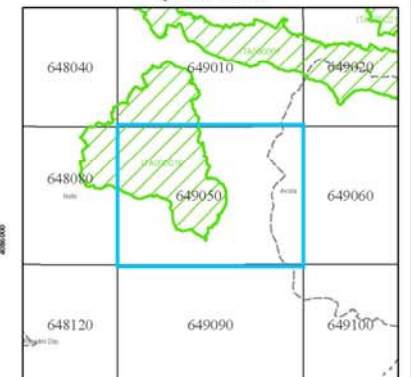
CTR Sez. 649050

LEGENDA

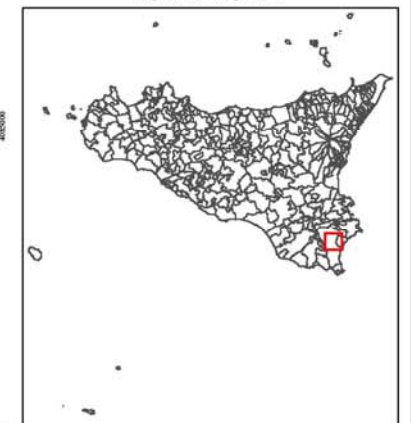
- LIMITI COMUNALI
- ▨ SIC
ITA 090016 - ALTO CORSO DEL FIUME ASINARO,
CAVA PIRARO E CAVA CAROSELLO
- ▨ ZPS
- ▨ SIC e ZPS

Dirigente Generale : Avv. Giovanni Lo Bue

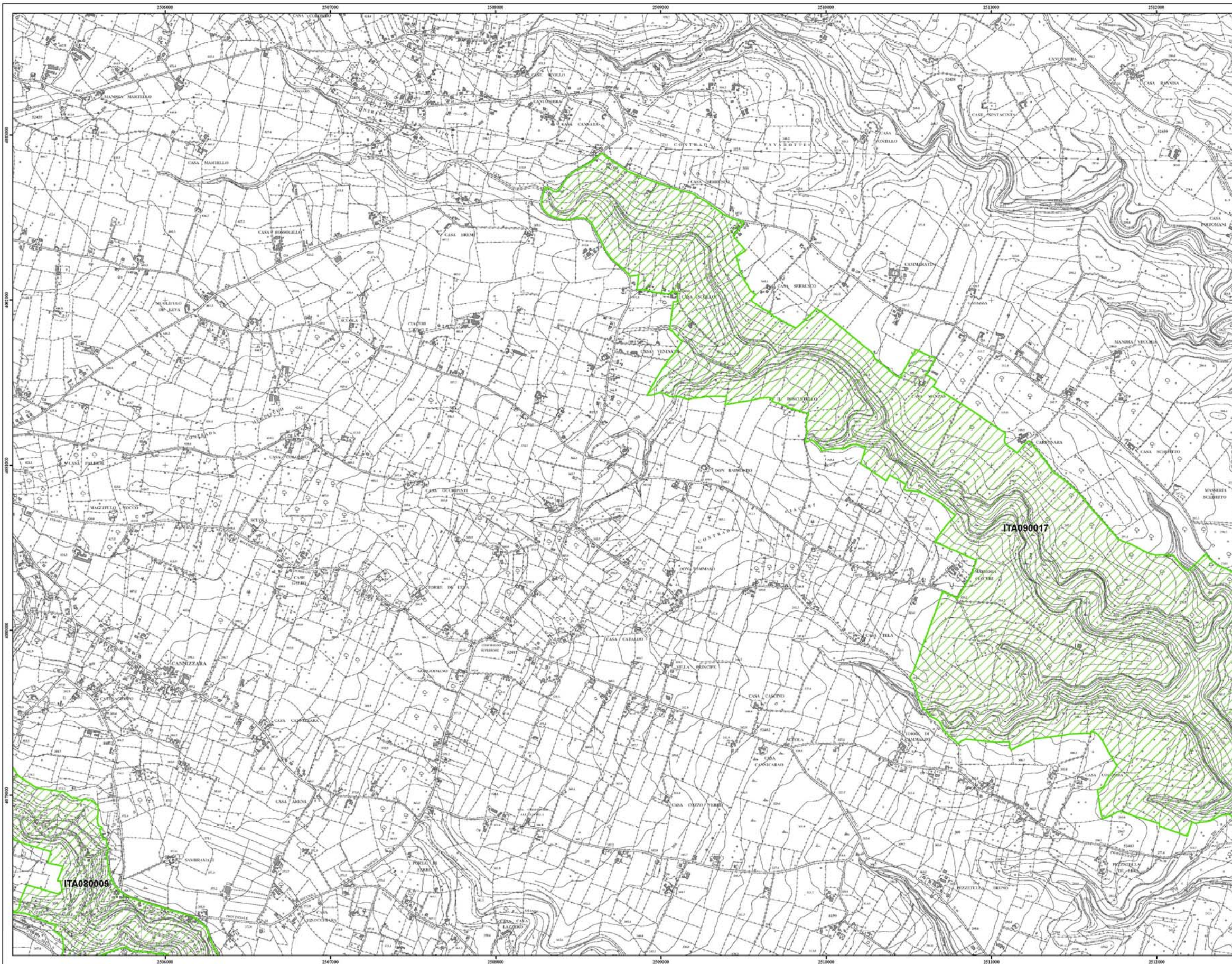
Quadro di unione



Inquadramento generale



Scala 1:10.000
 Coordinate piane riferite al sistema nazionale Gauss-Boaga Fuso 33



REPUBBLICA ITALIANA
REGIONE SICILIANA
 ASSESSORATO TERRITORIO E AMBIENTE
 Dipartimento Territorio e Ambiente
 Servizio 6° - Protezione Patrimonio Naturale



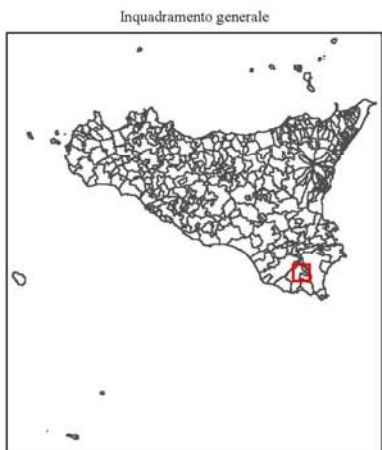
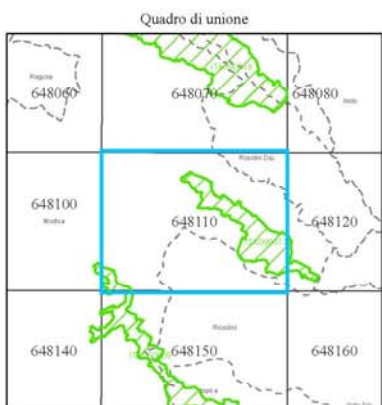
SIC e ZPS

CTR Sez. 648110

LEGENDA

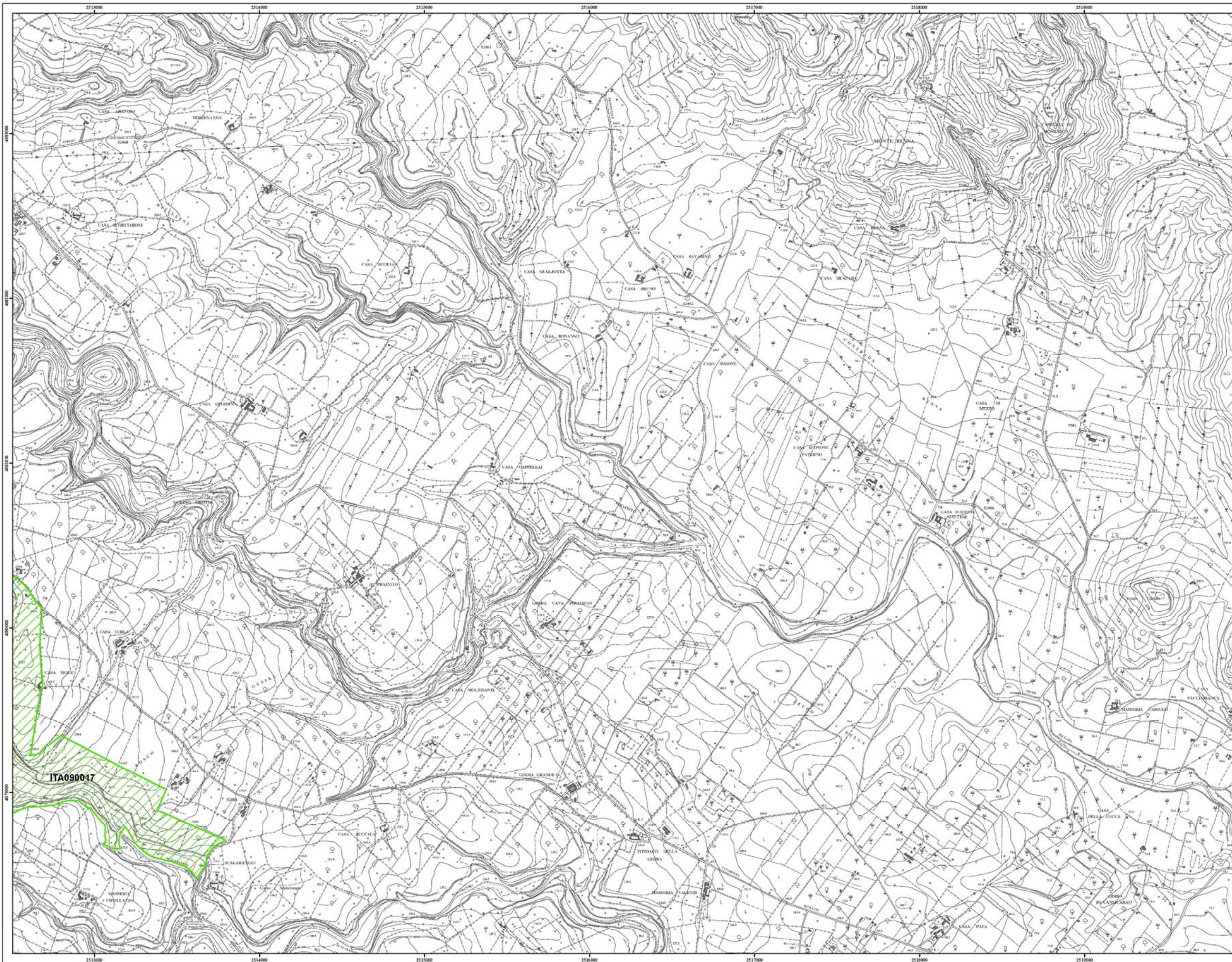
- LIMITI COMUNALI
- SIC
ITA 080009 - CAVA DISPICA
ITA 090017 - CAVA PALOMBIERI
- ZPS
- SIC e ZPS

Dirigente Generale : Avv. Giovanni Lo Bue



N
 Scala 1:10.000
 Coordinate piane riferite al sistema nazionale Gauss-Boaga Fuso 33





REPUBBLICA ITALIANA
REGIONE SICILIANA
 ASSESSORATO TERRITORIO E AMBIENTE
 Dipartimento Territorio e Ambiente
 Servizio 6° - Protezione Patrimonio Naturale



SIC e ZPS

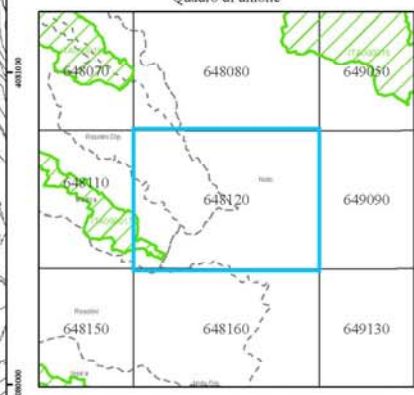
CTR Sez. 648120

LEGENDA

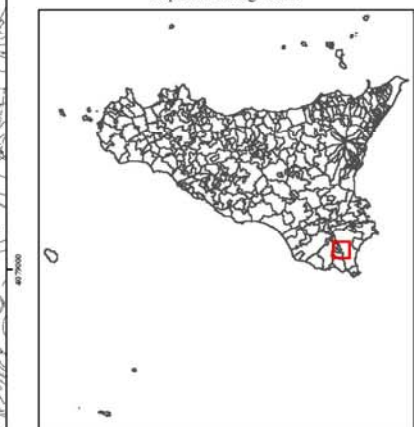
- LIMITI COMUNALI
- SIC
ITA 090017 - CAVA PALOMBIERI
- ZPS
- SIC e ZPS

Dirigente Generale : Avv. Giovanni Lo Bue

Quadro di unione



Inquadramento generale



Scala 1:10.000
 Coordinate piane riferite al sistema nazionale Gauss-Boaga Fuso 33





REPUBBLICA ITALIANA
REGIONE SICILIANA
 ASSESSORATO TERRITORIO E AMBIENTE
 Dipartimento Territorio e Ambiente
 Servizio 6° - Protezione Patrimonio Naturale



SIC e ZPS

CTR Sez. 648030

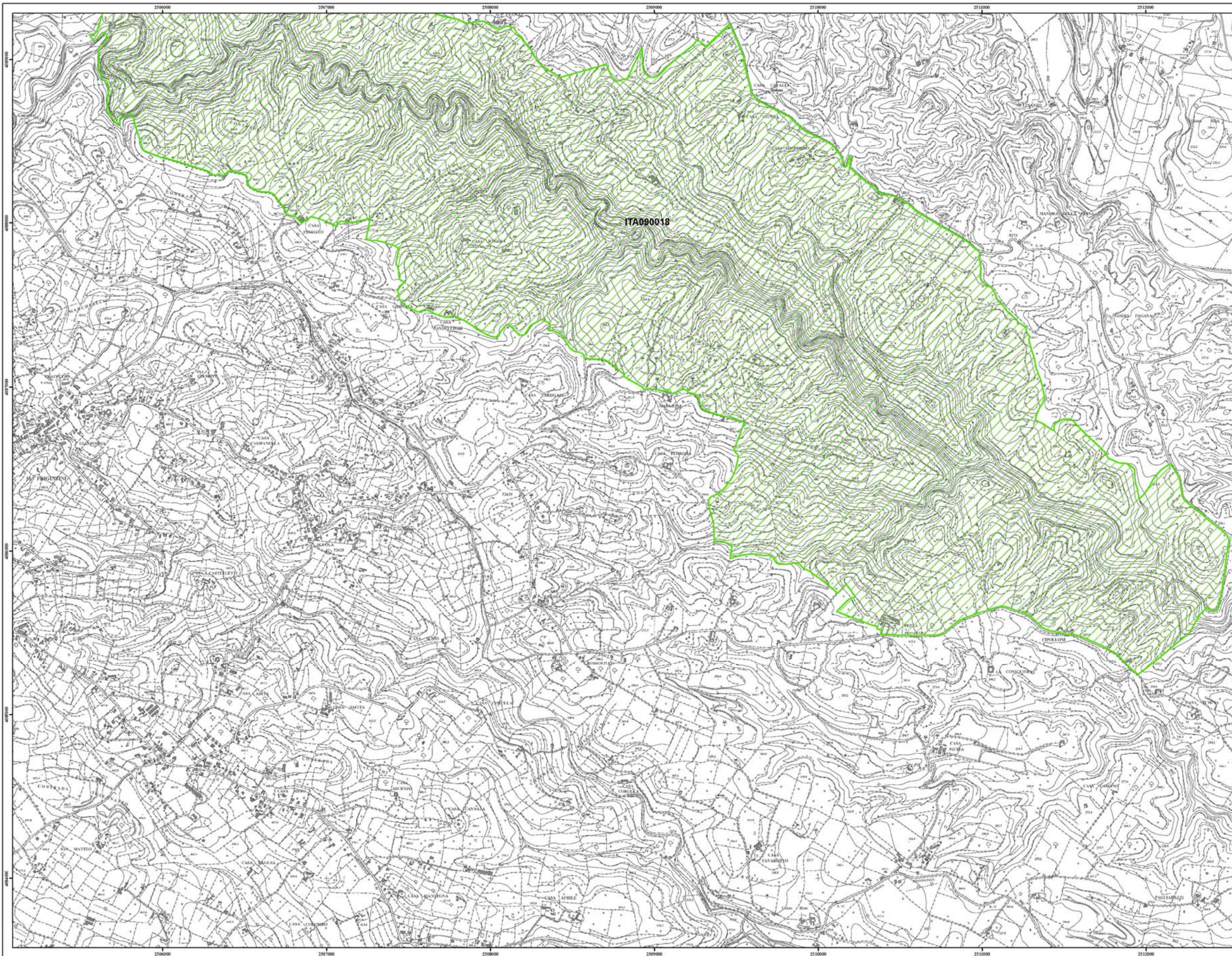
LEGENDA

- LIMITI COMUNALI
- SIC
ITA 090018 - F. TELLESIMO
- ZPS
- SIC e ZPS

Dirigente Generale : Avv. Giovanni Lo Bue



N
 Scala 1:10.000
 Coordinate plane riferite al sistema nazionale Gauss-Boaga Fuso 33



REPUBBLICA ITALIANA
REGIONE SICILIANA
 ASSESSORATO TERRITORIO E AMBIENTE
 Dipartimento Territorio e Ambiente
 Servizio 6° - Protezione Patrimonio Naturale



SIC e ZPS

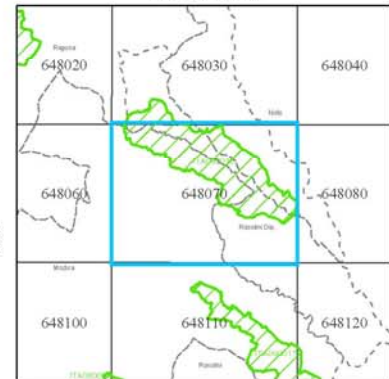
CTR Sez. 648070

LEGENDA

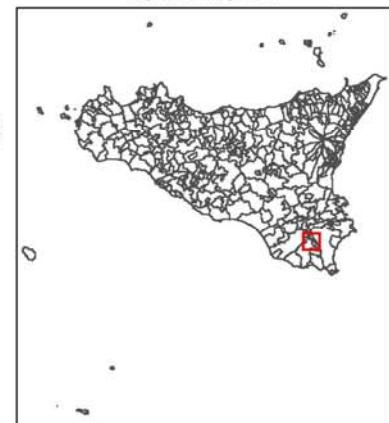
- LIMITI COMUNALI
- SIC
ITA 090018 - F. TELLESIMO
- ZPS
- SIC e ZPS

Dirigente Generale : Avv. Giovanni Lo Bue

Quadro di unione

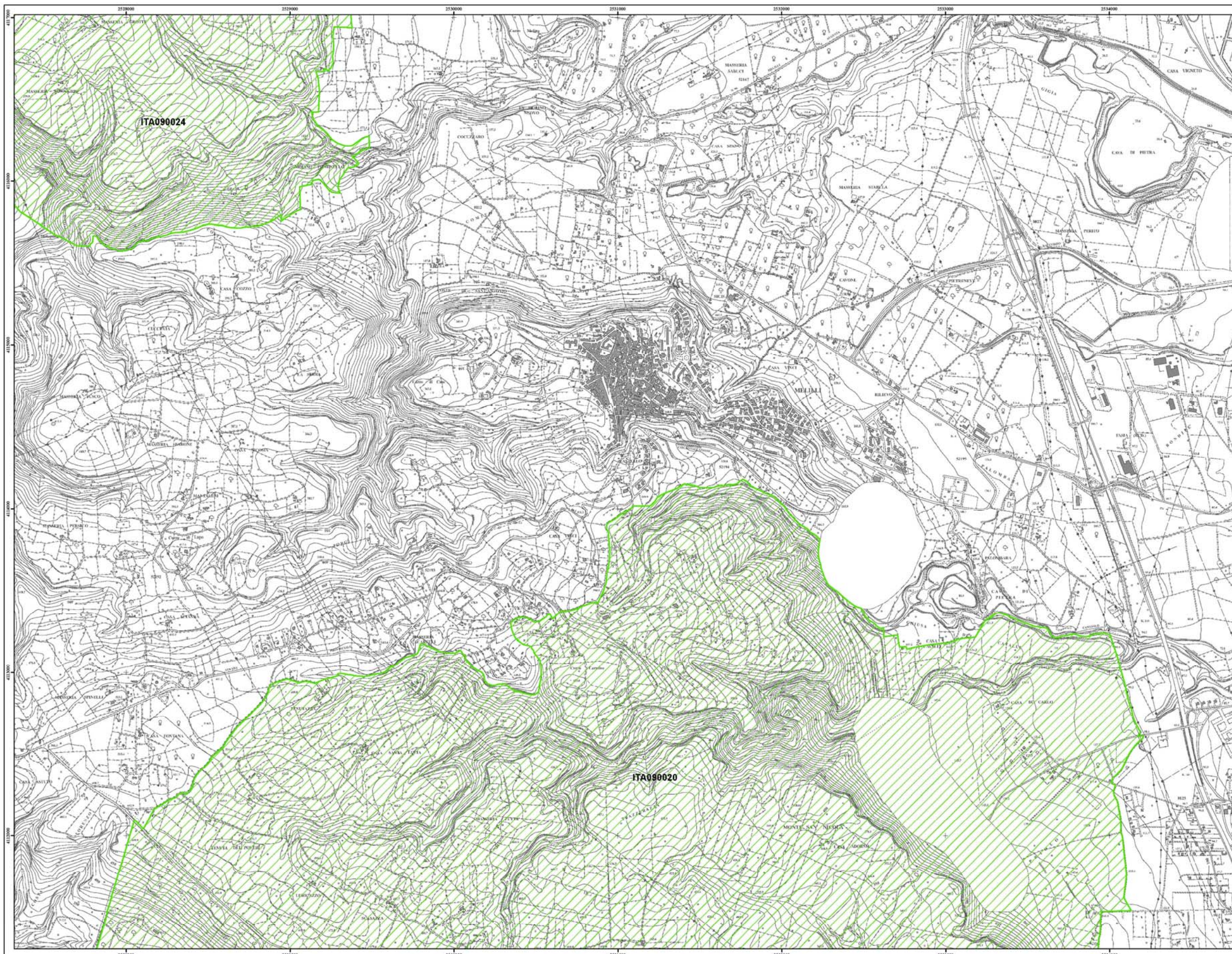


Inquadramento generale



Scala 1:10.000
 Coordinate piane riferite al sistema nazionale Gauss-Boaga Fuso 33





REPUBBLICA ITALIANA
REGIONE SICILIANA
 ASSESSORATO TERRITORIO E AMBIENTE
 Dipartimento Territorio e Ambiente
 Servizio 6° - Protezione Patrimonio Naturale



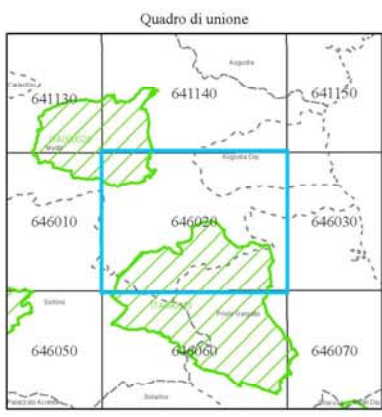
SIC e ZPS

CTR Sez. 646020

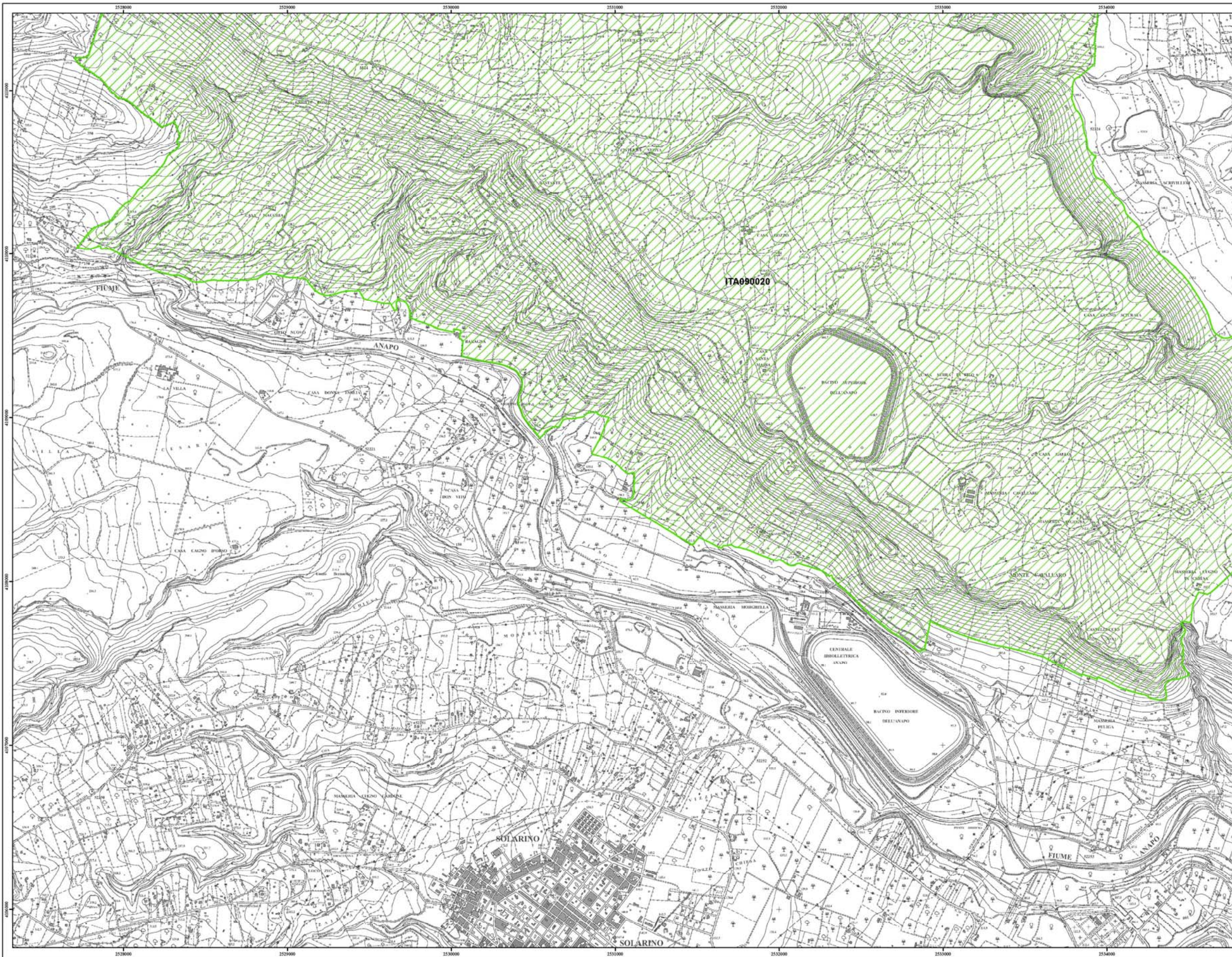
LEGENDA

- LIMITI COMUNALI
- SIC
- ITA 090020 - MONTI CLIMITI
- ITA 090024 - COZZO OGLIASTRI
- ZPS
- SIC e ZPS

Dirigente Generale : Avv. Giovanni Lo Bue



N
 Scala 1:10.000
 Coordinate piane riferite al sistema nazionale Gauss-Boaga Fuso 33



REPUBBLICA ITALIANA
 REGIONE SICILIANA
 ASSESSORATO TERRITORIO E AMBIENTE
 Dipartimento Territorio e Ambiente
 Servizio 6° - Protezione Patrimonio Naturale



SIC e ZPS

CTR Sez. 646060

LEGENDA

--- LIMITI COMUNALI

■ SIC

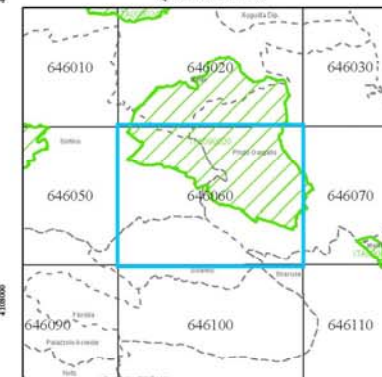
ITA 090020 - MONTI CLIMITI

■ ZPS

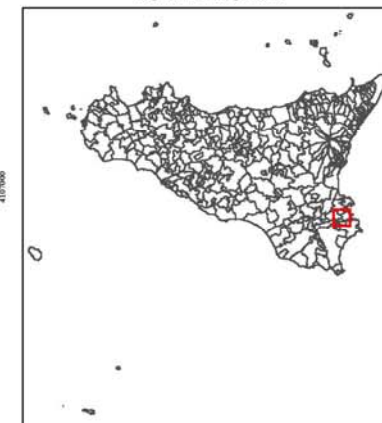
■ SIC e ZPS

Dirigente Generale : Avv. Giovanni Lo Bue

Quadro di unione

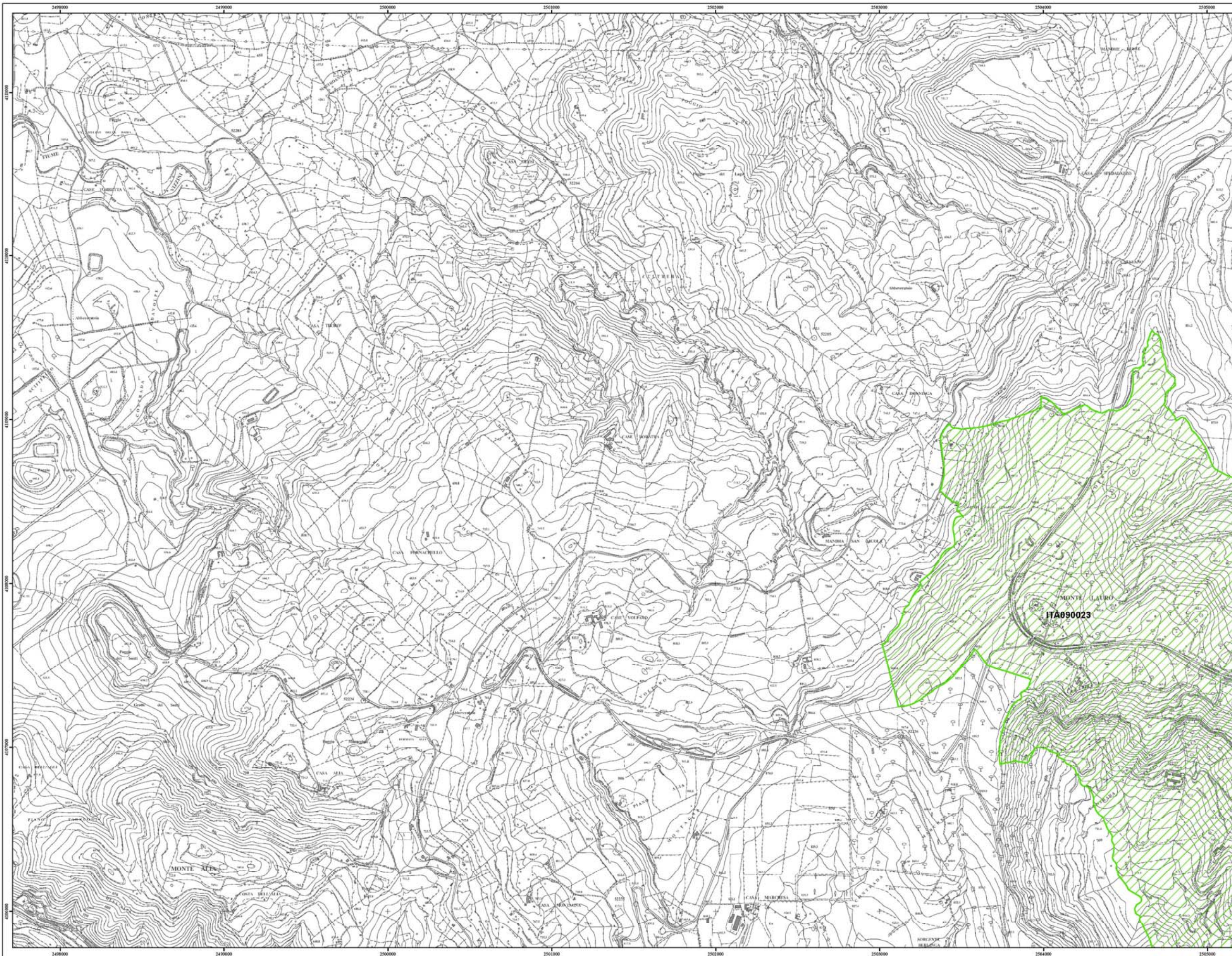


Inquadramento generale



Scala 1:10.000
 Coordinate piane riferite al sistema nazionale Gauss-Boaga Fuso 33





REPUBBLICA ITALIANA
REGIONE SICILIANA
 ASSESSORATO TERRITORIO E AMBIENTE
 Dipartimento Territorio e Ambiente
 Servizio 6° - Protezione Patrimonio Naturale



SIC e ZPS

CTR Sez. 645060

LEGENDA

--- LIMITI COMUNALI

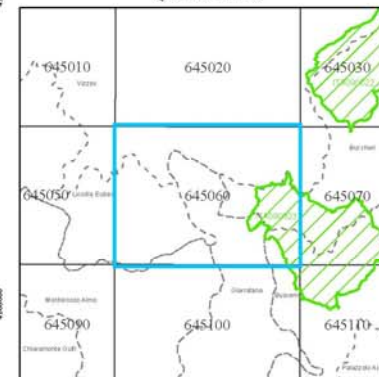
SIC
 ITA 090023 - MONTE LAURO

ZPS

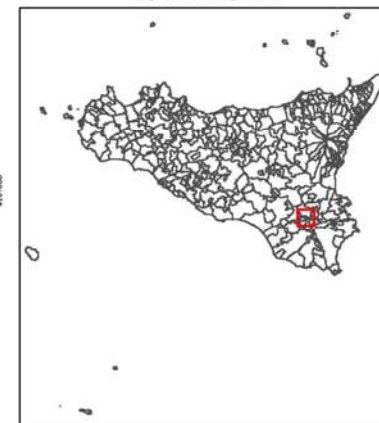
SIC e ZPS

Dirigente Generale : Avv. Giovanni Lo Bue

Quadro di unione



Inquadramento generale



Scala 1:10.000
 Coordinate piane riferite al sistema nazionale Gauss-Boaga Fuso 33





REPUBBLICA ITALIANA
REGIONE SICILIANA
 ASSESSORATO TERRITORIO E AMBIENTE
 Dipartimento Territorio e Ambiente
 Servizio 6° - Protezione Patrimonio Naturale

SIC e ZPS

CTR Sez. 645100

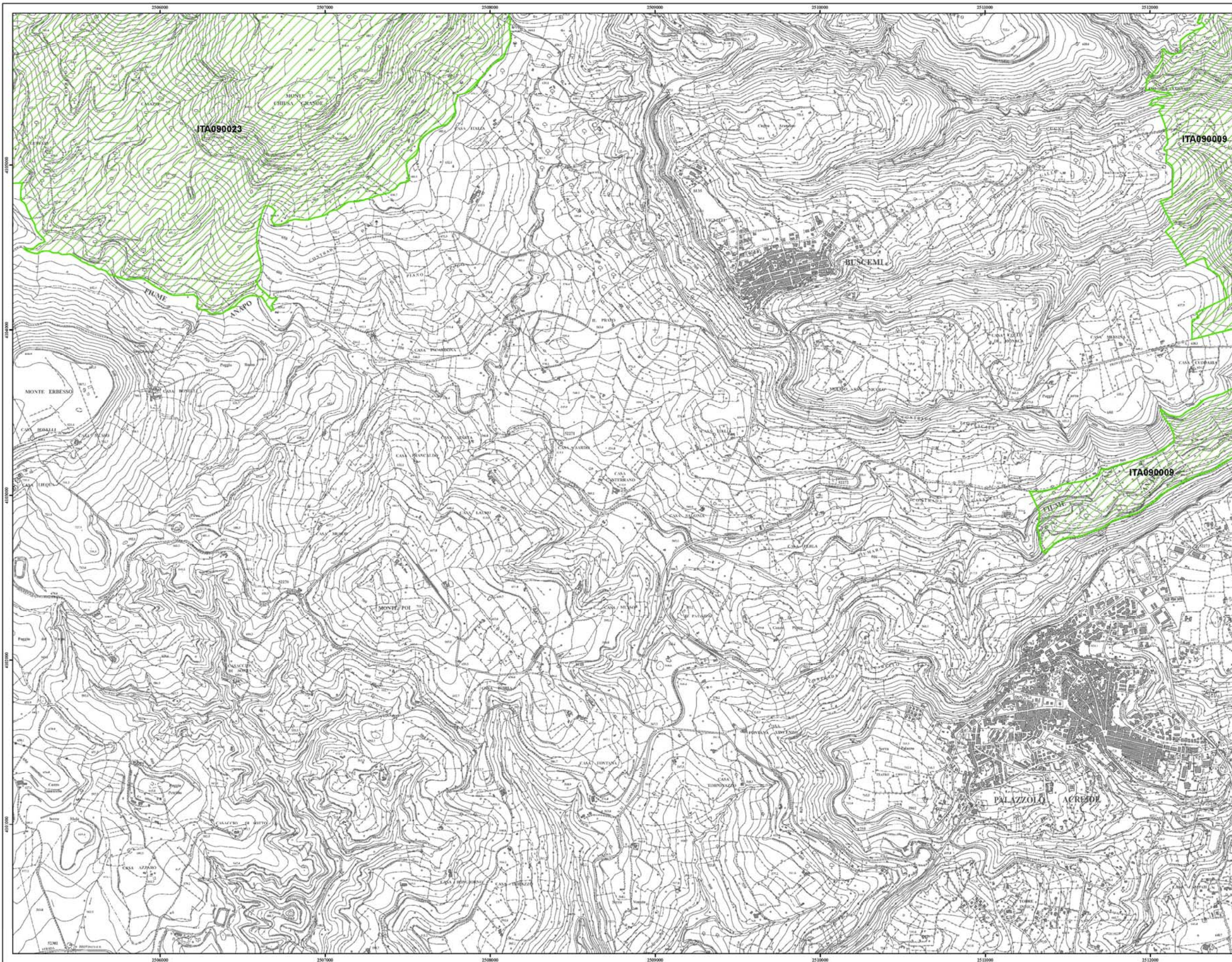
LEGENDA

- LIMITI COMUNALI
- SIC
ITA 090023 - MONTE LAURO
- ZPS
- SIC e ZPS

Dirigente Generale : Avv. Giovanni Lo Bue



Scala 1:10.000
 Coordinate piane riferite al sistema nazionale Gauss-Boaga Fuso 33



SIC e ZPS

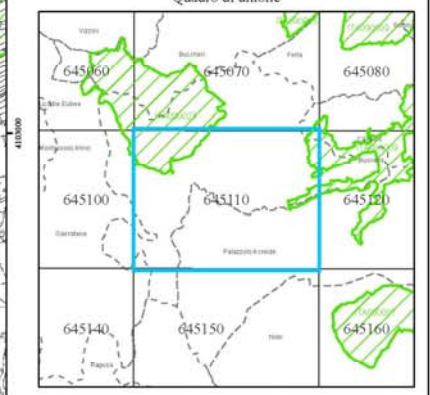
CTR Sez. 645110

LEGENDA

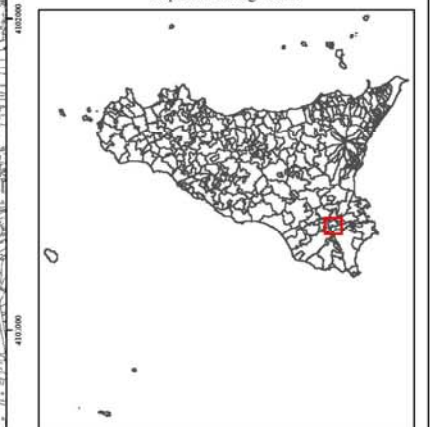
- LIMITI COMUNALI
- SIC
ITA 090009 - VALLE DEL F. ANAPO, CAVAGRANDE DEL CALCINARA, CUONI DI SORTINO
ITA 090023 - MONTE LAURO
- ZPS
- SIC e ZPS

Dirigente Generale : Avv. Giovanni Lo Bue

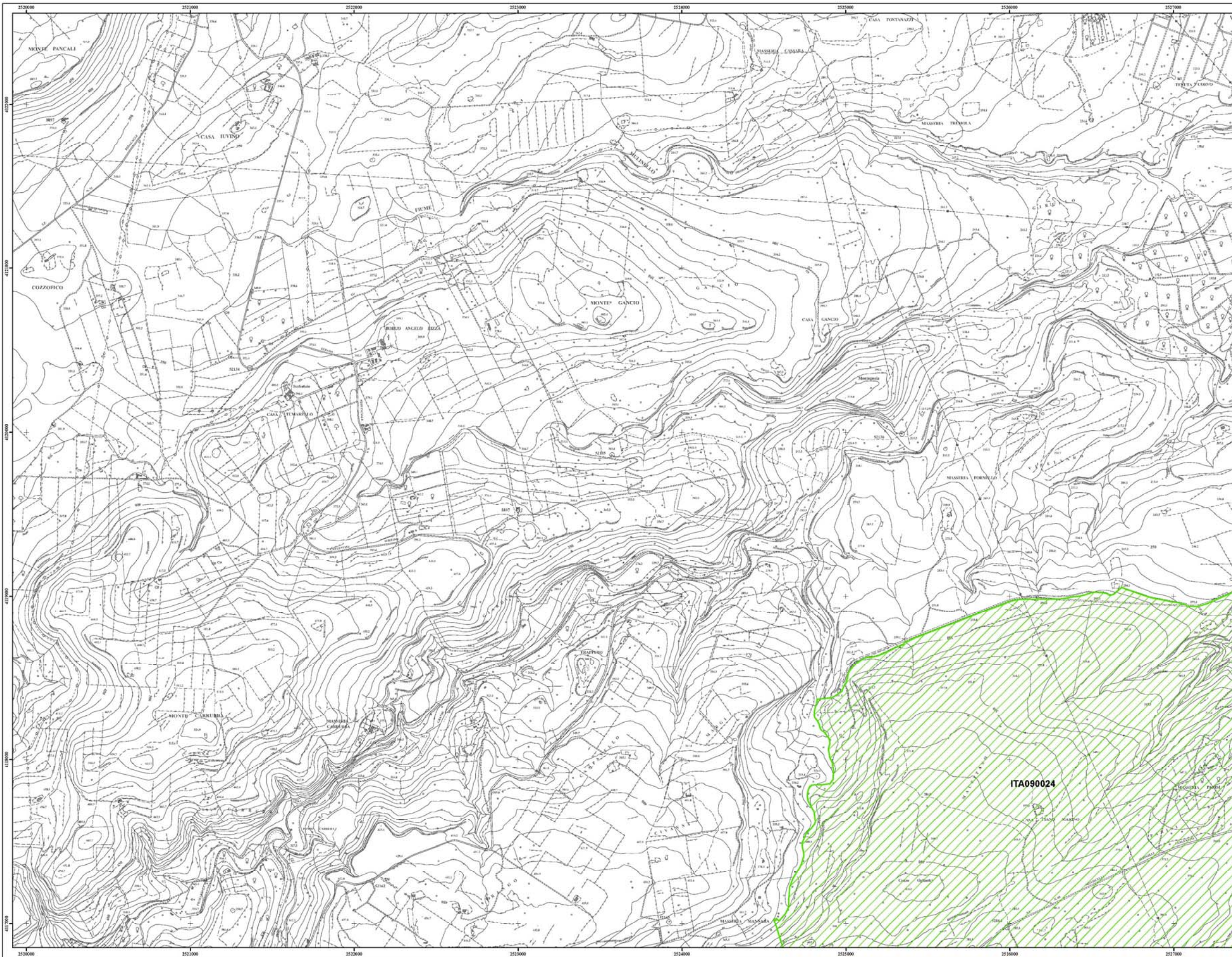
Quadro di unione



Inquadramento generale



Scala 1:10.000
 Coordinate piane riferite al sistema nazionale Gauss-Boaga Fuso 33



REPUBBLICA ITALIANA
REGIONE SICILIANA
 ASSESSORATO TERRITORIO E AMBIENTE
 Dipartimento Territorio e Ambiente
 Servizio 6° - Protezione Patrimonio Naturale



SIC e ZPS

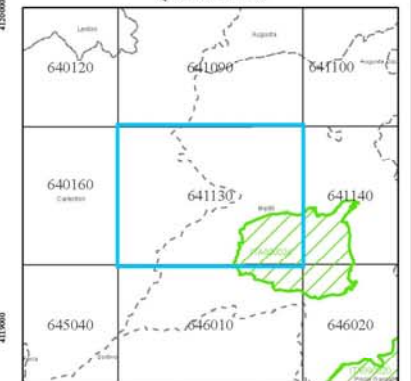
CTR Sez. 641130

LEGENDA

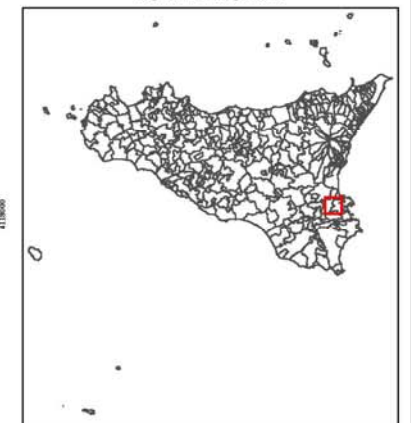
- LIMITI COMUNALI
- SIC
ITA 090024 - COZZO OGLIASTRI
- ZPS
- SIC e ZPS

Dirigente Generale : Avv. Giovanni Lo Bue

Quadro di unione

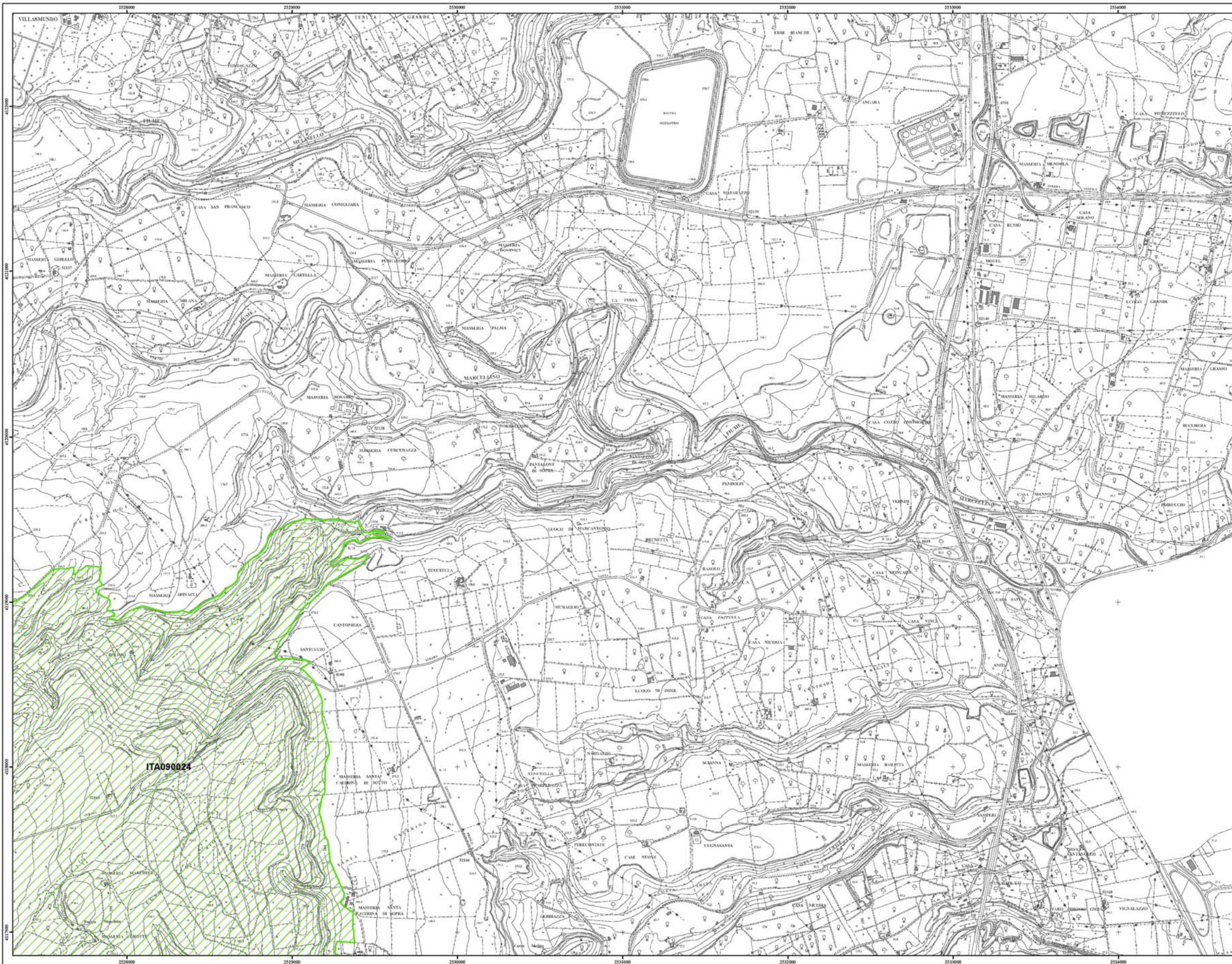


Inquadramento generale



Scala 1:10.000
 Coordinate piane riferite al sistema nazionale Gauss-Boaga Fuso 33





REPUBBLICA ITALIANA
REGIONE SICILIANA
 ASSESSORATO TERRITORIO E AMBIENTE
 Dipartimento Territorio e Ambiente
 Servizio 6° - Protezione Patrimonio Naturale



SIC e ZPS

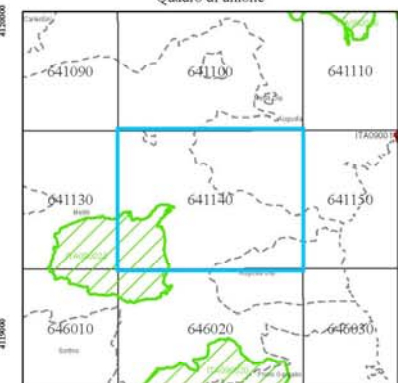
CTR Sez. 641140

LEGENDA

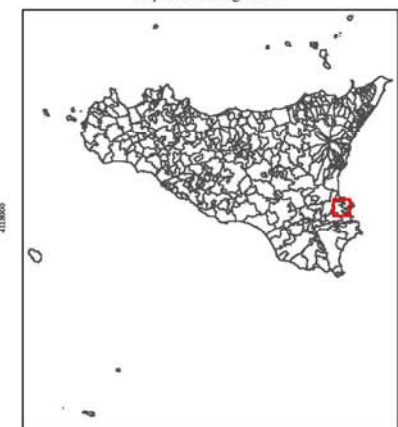
- LIMITI COMUNALI
- SIC
ITA 090024 - COZZO OGLIASTRI
- ZPS
- SIC e ZPS

Dirigente Generale : Avv. Giovanni Lo Bue

Quadro di unione

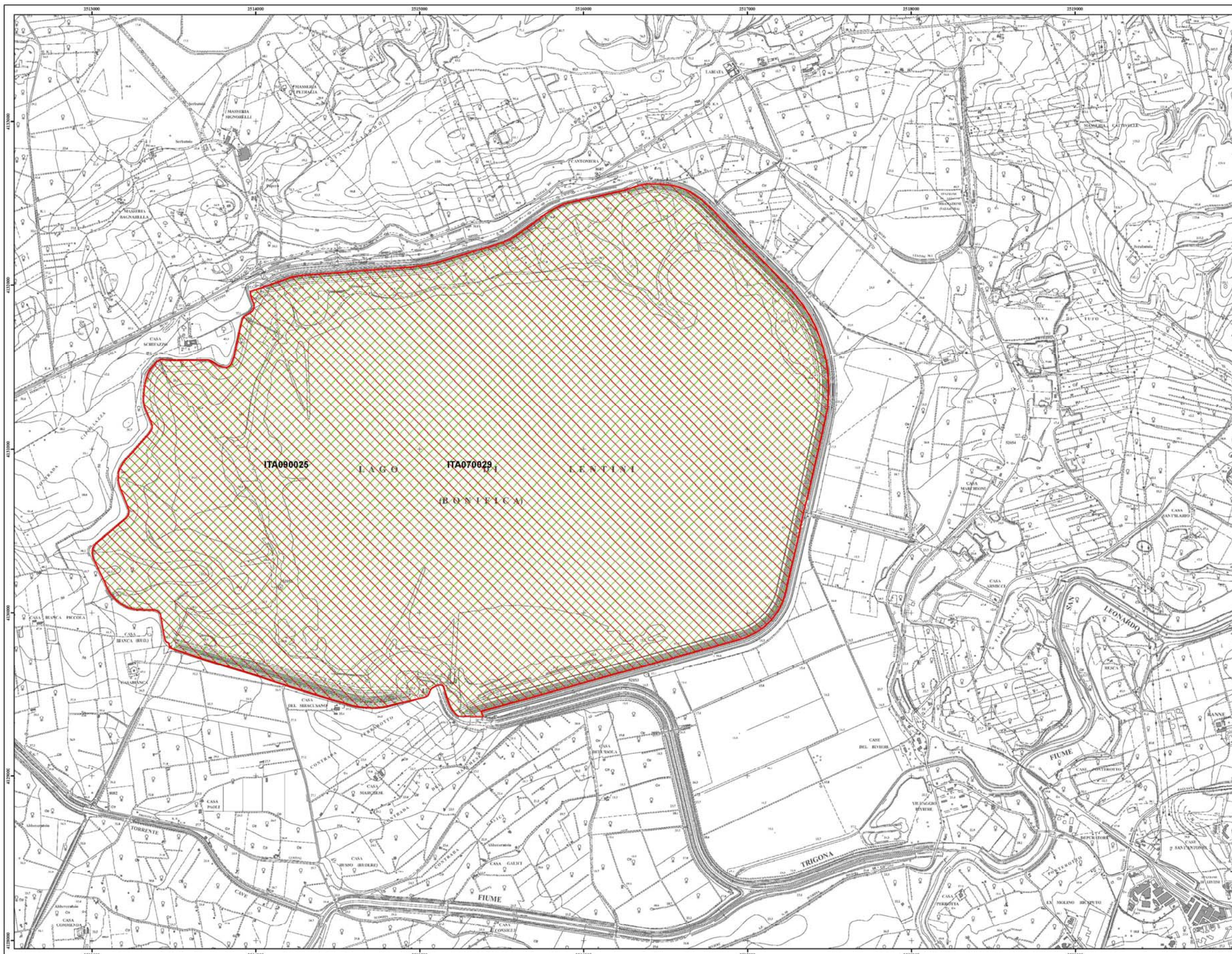


Inquadramento generale



Scala 1:10.000
 Coordinate piane riferite al sistema nazionale Gauss-Boaga Fuso 33





REPUBBLICA ITALIANA
REGIONE SICILIANA
 ASSESSORATO TERRITORIO E AMBIENTE
 Dipartimento Territorio e Ambiente
 Servizio 6° - Protezione Patrimonio Naturale



SIC e ZPS

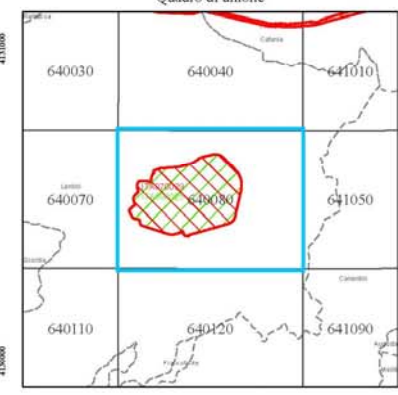
CTR Sez. 640080

LEGENDA

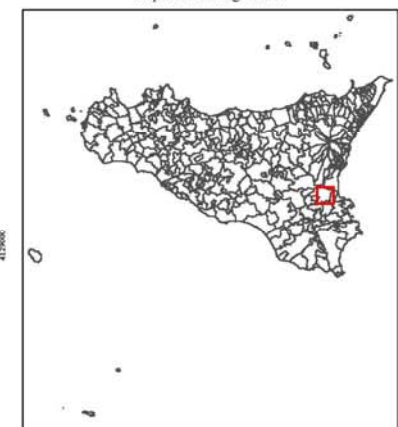
- LIMITI COMUNALI
- SIC
ITA 090025 - INVASO DI LENTINI
- ZPS
ITA 070029 - BIVIERE DI LENTINI, TRAITO DEL FUME SIMETO E AREA ANTISTANTE LA FOCE
- SIC e ZPS

Dirigente Generale : Avv. Giovanni Lo Bue

Quadro di unione

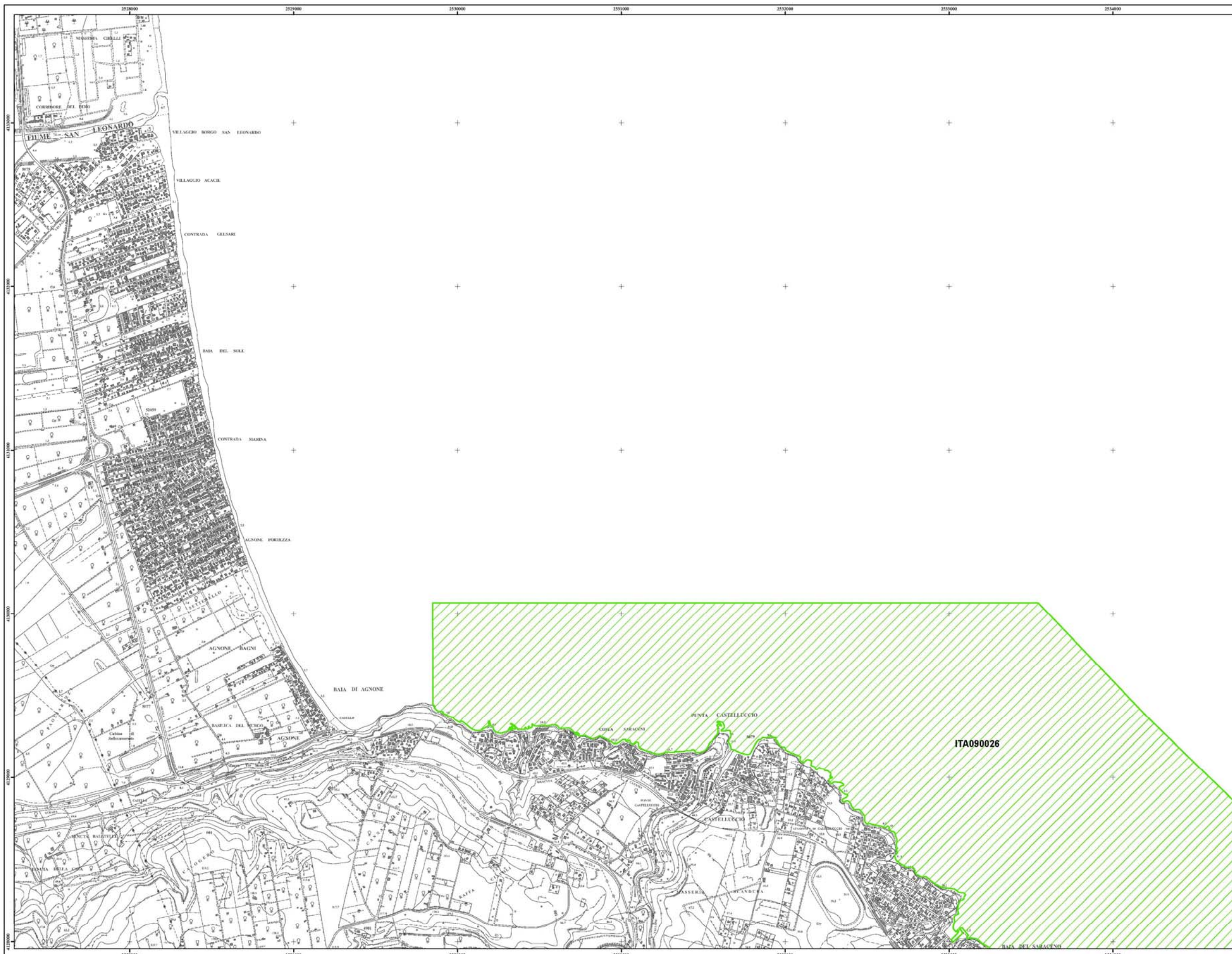


Inquadramento generale



Scala 1:10.000
 Coordinate piane riferite al sistema nazionale Gauss-Boaga Fuso 33





REPUBBLICA ITALIANA
REGIONE SICILIANA
 ASSESSORATO TERRITORIO E AMBIENTE
 Dipartimento Territorio e Ambiente
 Servizio 6° - Protezione Patrimonio Naturale



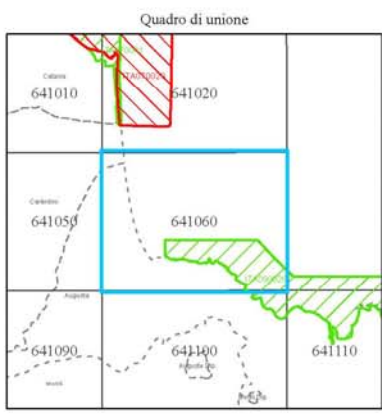
SIC e ZPS

CTR Sez. 641060

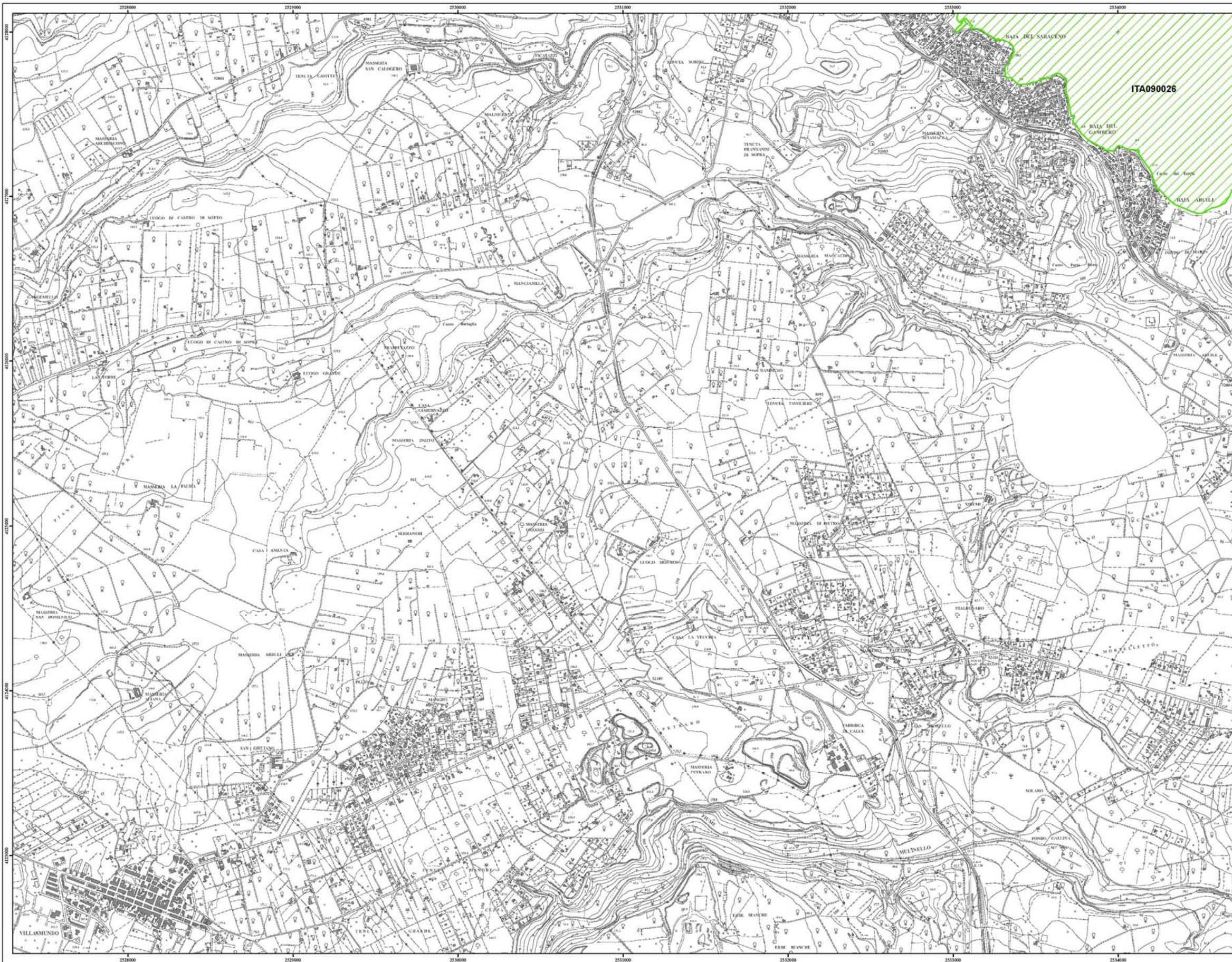
LEGENDA

- LIMITI COMUNALI
- SIC
ITA 090026 - FONDALI DI BRUCOLI - AGNONE
- ZPS
- SIC e ZPS

Dirigente Generale : Avv. Giovanni Lo Bue



Scala 1:10.000
 Coordinate piane riferite al sistema nazionale Gauss-Boaga Fuso 33



REPUBBLICA ITALIANA
REGIONE SICILIANA
 ASSESSORATO TERRITORIO E AMBIENTE
 Dipartimento Territorio e Ambiente
 Servizio 6° - Protezione Patrimonio Naturale



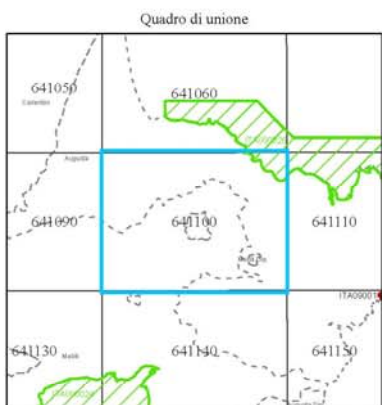
SIC e ZPS

CTR Sez. 641100

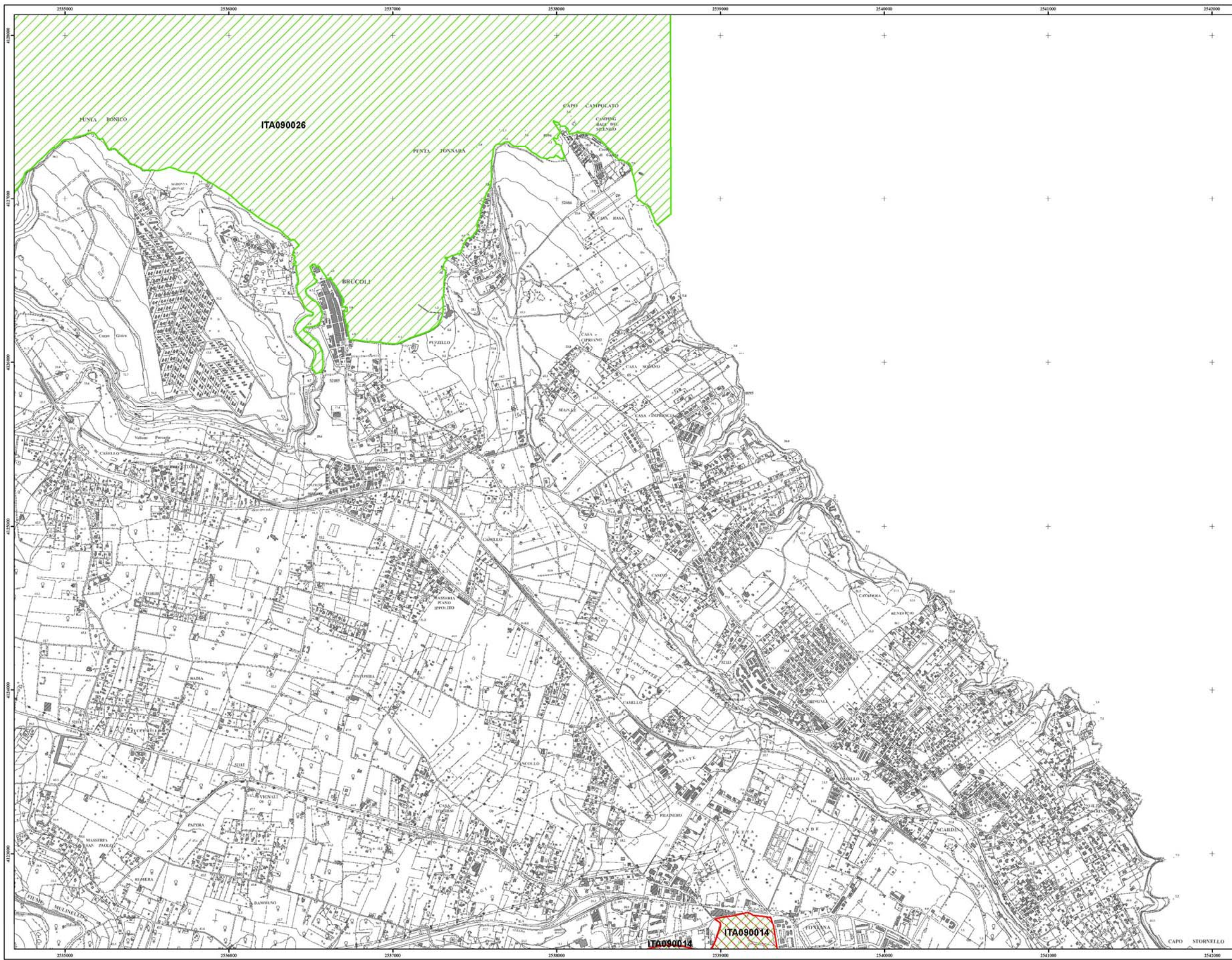
LEGENDA

- LIMITI COMUNALI
- SIC
ITA 090026 - FONDALI DI BRUCOLI - AGNONE
- ZPS
- SIC e ZPS

Dirigente Generale : Avv. Giovanni Lo Bue



Scala 1:10.000
 Coordinate piane riferite al sistema nazionale Gauss-Boaga Fuso 33



REPUBBLICA ITALIANA
REGIONE SICILIANA
 ASSESSORATO TERRITORIO E AMBIENTE
 Dipartimento Territorio e Ambiente
 Servizio 6° - Protezione Patrimonio Naturale

SIC e ZPS

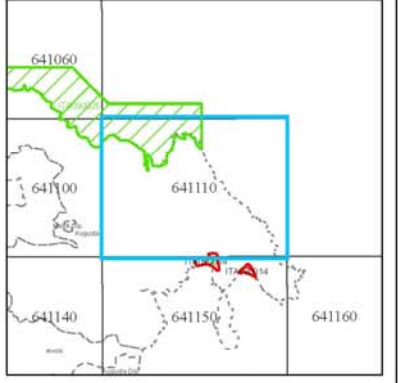
CTR Sez. 641110

LEGENDA

- LIMITI COMUNALI
- SIC
ITA 099026 - FONDALI DI BRUCOLI - AGNONE
- ZPS
- SIC e ZPS
ITA 099014 - SALINE DI AUGUSTA

Dirigente Generale : Avv. Giovanni Lo Bue

Quadro di unione



Inquadramento generale



Scala 1:10.000
 Coordinate piane riferite al sistema nazionale Gauss-Boaga Fuso 33

